



ТЕХНОСПАС-СТРОЙ

Юридический адрес: 622007, Свердловская область,
г. Нижний Тагил, ул. Орджоникидзе 22-4
тел.: 8 /343/ 521-30-90
ИНН/КПП 6623126154/662301001
Р/с: 40702810138240000386
в ФИЛИАЛ "ЕКАТЕРИНБУРГСКИЙ" АО "АЛЬФА-БАНК"
К/с: 30101810100000000964
в УРАЛЬСКОЕ ГУ БАНКА РОССИИ
БИК 046577964

Выписка из Реестра членов СРО №19 от 22.08.2022 г

СРО-П-174-01102012

**«Шламонакопитель токсичных отходов, г. Нижний
Тагил»**

ПОЯСНИТЕЛЬНАЯ ЗАПИСКА
ПРОЕКТНАЯ ДОКУМЕНТАЦИЯ

469/2022–ПЗ

Нижний Тагил, 2022 г



ТЕХНОСПАС-СТРОЙ

Юридический адрес: 622007, Свердловская область,
г. Нижний Тагил, ул. Орджоникидзе 22-4
тел.: 8 /343/ 521-30-90
ИНН/КПП 6623126154/662301001
Р/с: 40702810138240000386
в ФИЛИАЛ "ЕКАТЕРИНБУРГСКИЙ" АО "АЛЬФА-БАНК"
К/с: 30101810100000000964
в УРАЛЬСКОЕ ГУ БАНКА РОССИИ
БИК 046577964

Выписка из Реестра членов СРО №19 от 22.08.2022 г

СРО-П-174-01102012

«Шламонакопитель токсичных отходов, г. Нижний Тагил»

ПОЯСНИТЕЛЬНАЯ ЗАПИСКА
ПРОЕКТНАЯ ДОКУМЕНТАЦИЯ

469/2022–ПЗ

Генеральный директор ООО «ТСС»





/ Пархоменко П.А.

Нижний Тагил, 2022 г

С.

Обозначение	Наименование	Примечание
469/2022-ПЗ-С	Содержание тома	1
469/2022-ПЗ-СП	Состав проекта	1
469/2022-ПЗ-ТЧ	Текстовая часть	20
469/2022-ПЗ-ТП	Приложения	89

Инв. № подл.	Подп. и дата	Взаим. инв. №

						469/2022-ПЗ-С			
Изм.	Кол.уч.	Лист	№ док.	Подпись	Дата				
ГИП		Гнилобоков			01.23	Пояснительная записка	Стадия	Лист	Листов
Разработал		Хабибуллин			01.23		П	1	1
						ООО «Техноспас-Строй» Нижний Тагил, 2023 г			

Состав проекта

«Шламонакопитель токсичных отходов, г. Нижний Тагил»

№ тома	Обозначение	Наименование	Примечание
1	469/2022-ПЗ	Пояснительная записка	
2	469/2022-ЭЭО	Эколого-экономическое обоснование ликвидации шламонакопителя и рекультивации рассматриваемых земель	
3	469/2022-СГР	Содержание, объемы и график работ по ликвидации шламонакопителя и рекультивации рассматриваемых земель	
4	469/2022-СМ	Смета на строительство.	
		Иная документация.	
5	469/2022-ОВОС	Оценка воздействия на окружающую среду	
	469/2022-ИГДИ	Отчет об инженерно-геодезических изысканиях	ООО «УРАЛТИСИЗ»
	469/2022-ИГИ	Отчет об инженерно-геологических изысканиях	ООО «УРАЛТИСИЗ»
	469/2022-ИЭИ	Отчет об инженерно-экологических изысканиях	ООО «УРАЛТИСИЗ»
	469/2022-ИГМИ	Отчет об инженерно-гидрометеорологических изысканиях	ООО «УРАЛТИСИЗ»

Согласовано			

Изм. № подл.	Н. контр. ГИП	Подп. И дата	Инв. №	

						469/2022-СП		
Изм.	Кол.уч	Лист	№ док.	Подп.	Дата			
						Состав проектной документации		
						Стадия	Лист	Листов
						П	1	1
						ООО «Техноспас-Строй» Нижний Тагил, 2023 г		

СОДЕРЖАНИЕ

1 ОБЩИЕ СВЕДЕНИЯ И ИСХОДНЫЕ ДАННЫЕ	3
2 ИСХОДНЫЕ УСЛОВИЯ РЕКУЛЬТИВИРУЕМЫХ ЗЕМЕЛЬ	5
2.1 Природно - климатические характеристики района работ.....	5
2.2 Геологические и гидрогеологические характеристики участка работ.....	11
2.3 Степень и характер деградации земель.....	13
2.3.1 Оценка токсичности почво-грунтов.....	15
2.3.2 Оценка степени эпидемической опасности грунта.....	15
2.3.3 Определение содержания природных радионуклидов.....	16
2.3.4 Результаты радиометрических исследований.....	16
2.4 Историческая справка о объекте.....	17
3 ХАРАКТЕРИСТИКА ЗЕМЕЛЬНЫХ УЧАСТКОВ В ОТНОШЕНИИ КОТОРЫХ ПРОВОДИТСЯ РЕКУЛЬТИВАЦИЯ.....	18
3.1 Экологические ограничения района работ	18
3.1.1 Характеристика ООПТ, ЗСО и водоохраных зон.....	18
3.1.2 Характеристика скотомогильников и МПИ.....	19
3.2 Оценка современного экологического состояние района изысканий.....	19
3.2.1 Характеристика состояния атмосферного воздуха	19
3.3 Расстояние до жилой застройки.....	19
Список литературы	20
ТЕКСТОВЫЕ ПРИЛОЖЕНИЯ	21

Инв. № подл.	Подп. и дата	Взаим. инв. №					469/2022–ПЗ-ТЧ	Лист
								2
Изм.	Кол.уч.	Лист	№ док.	Подп.	Дата			

1. ОБЩИЕ СВЕДЕНИЯ И ИСХОДНЫЕ ДАННЫЕ

В соответствии с ст.11 п.7.2. ФЗ № 174 от 23.11.1995г. «Об экологической экспертизе» (в ред. ФЗ №453 от 27.12.2019г.) объектом Государственной экологической экспертизы является проекты рекультивации земель, которые использовались для размещения отходов производства и потребления.

Проект «Шламонакопитель токсичных отходов, г. Нижний Тагил» выполнен ООО "Техноспас-строй" для муниципального казенного учреждения «Служба заказчика городского хозяйства». Настоящая документация должна пройти государственную экологическую экспертизу на основании Федерального Закона от 23.11.1995 г. № 174-ФЗ "Об экологической экспертизе".

Генеральный проектировщик: ООО "Техноспас-строй", юридический адрес: 622007, Российская Федерация, Свердловская область, г. Нижний Тагил, ул. Орджоникидзе 22-4. Деятельность осуществляется на основании членства в ассоциации саморегулируемой организации Ассоциация «Национальный альянс проектировщиков «ГлавПроект»

(Регистрационный номер записи в государственном реестре саморегулируемых организаций СРО-П-174-01102012), выписка из реестра членов саморегулируемой организации представлена в приложении Б.

Подрядчик: ООО "Уралтисиз". 6220001, Свердловская область, г. Нижний Тагил, ул. Карла Маркса, д.3А. Деятельность осуществляется на основании членства в ассоциации саморегулируемой организации Ассоциация «Уральское общество изыскателей»

(Регистрационный номер записи в государственном реестре саморегулируемых организаций СРО-И-019-11012010), выписка из реестра членов саморегулируемой организации представлена в приложении В.

Заказчик: МКУ «Служба заказчика городского хозяйства». 622036, Свердловская область, г. Нижний Тагил, ул. Газетная, 45А, Получатель: УФК по Свердловской области (Финансовое управление в городе Нижний Тагил, МКУ «Служба заказчика городского хозяйства») Свидетельство о постановке на учет в ГНИ по Волховскому р-ну Ленинградской области от 26.10.1999 г. серия 47 №0005845.

Участок шламонакопителя занимает площадь 5966 м2 в пределах земельного участка с кадастровым номером 66:56:0106001:10. Участок подлежит переводу в земли промышленности в связи с изменением границ города Нижний Тагил на основании Генерального плана городского округа Нижний Тагил в Решении Нижнетагильской городской Думы от 08.10.2015 №30.

Подготовка документации "Проект ликвидации..." выполняется на договорной основе, источником исходных данных является Техническое задание на выполнение работ по разработке проектно-сметной документации на ликвидацию объекта «Шламонакопитель токсичных отходов, г. Нижний Тагил (приложение А).

В качестве основного мероприятия по ликвидации шламонакопителя принимается удаление отходов на лицензированные предприятия по обращению с отходами.

Исходные данные

– техническое задание на выполнение работ по разработке проектно-сметной документации на ликвидацию объекта «Проект ликвидации токсичных отходов, г. Нижний Тагил»;

Взаим. инв. №	Подп. и дата	Исходные данные							Лист
			469/2022–ПЗ-ТЧ						
Исходные данные									
Изм.	Кол.уч.	Лист	№ док.	Подп.	Дата				

- технический отчет по результатам инженерно-гидрометеорологических изысканий для подготовки проектной и рабочей документации, ООО "Уралтисиз", 2022 г.;
 - технический отчет по результатам инженерно-геодезических изысканий для подготовки проектной и рабочей документации, ООО "Уралтисиз", 2022 г.;
 - технический отчет по результатам инженерно-геологических изысканий для подготовки проектной и рабочей документации, ООО "Уралтисиз", 2022 г.;
 - технический отчет по результатам инженерно-экологических изысканий для подготовки проектной и рабочей документации, ООО "Уралтисиз", 2022 г.;
 - технический отчет по результатам инженерно-гидрометеорологических изысканий для подготовки проектной и рабочей документации, ООО "Уралтисиз", 2022 г.;
 - Постановление Правительства РФ № 800 от 10.07.2018 г. о "Правилах проведения рекультивации и консервации земель";
 - СП 48.13330.2019 Организация строительства. СНиП 12-01-2004";
 - СНиП 12-03-2001 "Безопасность труда в строительстве", ч. 1;
 - СНиП 12-04-2002 "Безопасность труда в строительстве", ч. 2;
 - Федеральный закон от 22.07.2008 № 123-ФЗ "Технический регламент о требованиях пожарной безопасности";
 - Федеральный закон от 30.12.2009 №384-ФЗ "Технический регламент о безопасности зданий и сооружений";
 - Правила устройства электроустановок (ПУЭ), 7-е издание;
 - Федеральный закон РФ № 7-ФЗ от 10.01.2002 "Об охране окружающей среды";
 - Федеральный закон РФ № 33-ФЗ от 14.03.1995 "Об особо охраняемых природных территориях";
 - Закон РФ № 2395-1 от 17.01.1996 "О недрах";
 - Федеральный закон № 52-ФЗ от 24.04.1995 "О животном мире";
 - Федеральный закон № 89-ФЗ от 24.05.1998 "Об отходах производства и потребления";
 - Водный кодекс РФ № 74-ФЗ от 03.06.2006;
 - Лесной кодекс Российской Федерации № 200-ФЗ от 04.12.2006;
 - Земельный кодекс РФ № 136-ФЗ от 25.10.2001;
 - Положение об оценке воздействия намечаемой хозяйственной и иной деятельности на окружающую среду в Российской Федерации, утв. приказом Госком РФ по охране окружающей среды № 372 от 16.05.2000.
- Состав проектной документации соответствует требованиям Постановления Правительства РФ №800 от 10.07.2018 г. о "Правилах проведения рекультивации и консервации земель".

Инв. № подл.	Подп. и дата	Взаим. инв. №							Лист
								469/2022–ПЗ-ТЧ	4
Изм.	Кол.уч.	Лист	№ док.	Подп.	Дата				

2 ИСХОДНЫЕ УСЛОВИЯ РЕКУЛЬТИВАРУЕМЫХ ЗЕМЕЛЬ

2.1 Природно-климатические характеристики района работ

Положение рассматриваемой территории в центре материка Евразии определяет резко континентальный характер климата, выражающийся в больших колебаниях температуры воздуха как внутри года, так и в течение суток. Велико влияние морских воздушных масс, несущих влагу с Атлантического океана, а также воздушных масс из Арктики. Зимой рассматриваемая территория находится под преимущественным влиянием Сибирского антициклона, с чем связана морозная погода. Часты вторжения холодных воздушных масс с севера, а также прорывы южных циклонов, с которыми связаны резкие изменения погоды.

Летом территория находится в основном в области низкого давления. Происходят вторжения воздушных масс со стороны Арктики, а также со стороны Азорского минимума, с чем связана жаркая погода.

Общее описание климатических условий для Нижнего Тагила выполнено по ближайшему городу – г. Верхотурье, на основании СП 131.13330.2020 «Строительная климатология» /13/. Город Нижний Тагил находится в центре Евразии на восточном склоне Уральского хребта.

Согласно схематическим картам районирования СП 131.13330.2020 рассматриваемый район относится:

- к 1В – по климатическому районированию для строительства.

Основные климатические характеристики:

самый холодный месяц – январь, самый теплый – июль;

среднегодовая температура воздуха – 1,2 °С;

температура января, обеспеченностью 0,94 – минус 23 °С;

температура воздуха наиболее холодной пятидневки обеспеченностью 0,92 – минус 36 °С;

средняя максимальная температура июля – плюс 24,2 °С;

средняя суточная амплитуда температуры воздуха в январе – 10 °С;

средняя суточная амплитуда температуры воздуха в июле – 12,3 °С;

абсолютная минимальная температура воздуха - минус 52 °С;

абсолютная максимальная температура – плюс 36 °С;

средняя месячная относительная влажность воздуха января – 76%;

средняя месячная относительная влажность воздуха июля – 70%;

количество осадков за ноябрь – март – 127 мм;

количество осадков за апрель – октябрь – 428 мм;

преобладающее направление ветра за декабрь-февраль – юго-западное, июнь-август – западное;

средняя скорость ветра за период со среднесуточной температурой воздуха $\leq 8^{\circ}\text{C}$ – 2,4 м/с;

максимальная из средних скоростей ветра по румбам за январь – 3,0 м/с;

минимальная из средних скоростей ветра по румбам за июль – 0,0 м/с.

Оценка климатических условий для участка изысканий приводится на основании справки №ОМ-11-568/812 от 27.07.2022 г из ФГБУ «Уральское УГМС» (приложение В).

Средняя минимальная температура воздуха наиболее холодного месяца минус 21,6 °С;

Средняя максимальная температура воздуха наиболее теплого месяца 23,7 °С.

Инв. № подл.	Подп. и дата	Взаим. инв. №							Лист
			469/2022–ПЗ-ТЧ						
Изм.	Кол.уч.	Лист	№ док.	Подп.	Дата				



Рисунок 1.1 Обзорная карта-схема

Климат. Климатические характеристики района изысканий приведены согласно Технического отчета по инженерно-гидрометеорологическим изысканиям шифр 469/2022- ИГМИ и представлены материалами наблюдений на метеостанции (далее МС) Нижний Тагил, зональная. По отдельным характеристикам приведены данные наблюдений по МС Верхотурье, находящейся в одной физико-географической и климатической зонах с объектом проектируемого строительства.

Репрезентативность основных метеоэлементов по МС Нижний Тагил, зональная подтверждается данными опорной МС Верхотурье, принятой в соответствии с рекомендациями СП 131.13330.2018 [10] и СП 428.1325800.2021.

При составлении климатической характеристики использовались материалы, опубликованные в Справочнике по климату СССР, Научно-прикладном справочнике по климату СССР, www.meteo.ru. ФГБУ «ВНИИГМИ-МЦД», СП 131.13330.2018 [10], СП20.13330.2016 [7], справка ФГБУ «Свердловский ЦГМС».

Температура воздуха

Таблица 2.1 – Средняя месячная и годовая температура воздуха, °С

I	II	III	IV	V	VI	VII	VIII	IX	X	XI	XII	Год
-15,2	- 13,2	-5,6	2,8	9,6	14, 8	17, 0	14, 0	8,5	1,3	-6,8	- 12,4	1,2

Взаим. инв. №

Подп. и дата

Инв. № подл.

Изм.	Кол.уч.	Лист	№ док.	Подп.	Дата

469/2022–ПЗ-ТЧ

Лист

6

Таблица 2.2 – Климатические параметры холодного периода года СП 131.13330.2018 [10]МС Верхотурье

Параметр		Величина	
Абсолютная минимальная температура воздуха, °С		52	
Температура воздуха наиболее холодных суток, °С, обеспеченностью	0,98	- 44	
	0,92	- 41	
Температура воздуха наиболее холодной пятидневки, °С, обеспеченностью	0,98	-40	
	0,92	-36	
Температура воздуха, °С, обеспеченностью		0,94 - 23	
Средняя суточная амплитуда температуры воздуха наиболее холодного месяца, °С		10	
Продолжительность, сут., и средняя температура воздуха, °С, периода со средней суточной температурой воздуха	≤0°С	продолжительность	166
		средняя температура воздуха	-10,8
	≤8°С	продолжительность	233
		средняя температура воздуха	-6,5
	≤10°С	продолжительность	251
		средняя температура воздуха	-5,4

Таблица 2.3 – Климатические параметры теплого периода года СП 131.13330.2018 [10] МС Верхотурье

Параметр	Величина
Барометрическое давление, гПа	1000
Абсолютная максимальная температура воздуха, °С	36
Температура воздуха, °С, обеспеченностью 0,95	22
Температура воздуха, °С, обеспеченностью 0,98	26
Средняя максимальная температура воздуха наиболее теплого месяца, °С	24,2
Средняя суточная амплитуда температуры воздуха наиболее теплого месяца, °С	12,3

Температура почвы

Характерной чертой распределение температур почвы зимой является ее повышение с глубиной. Летом с глубиной температура почвы понижается, так как верхние слои почвы в теплый период года прогреваются быстрее, чем воздух.

Таблица 2.4 – Средняя температура подстилающей поверхности °С, МС Нижний Тагил

I	II	III	IV	V	VI	VII	VIII	IX	X	XI	XII	Год
-17	-16	-8	2	11	18	20	16	9	1	-8	-14	1

Глубина промерзания почвы зависит от ее влажности, механического состава, высоты и плотности снежного покрова.

Наибольшая глубина промерзания почвы отмечается в середине марта,

Взаим. инв. №							Лист
Подп. и дата							469/2022–ПЗ-ТЧ
Инв. № подл.							7
	Изм.	Кол.уч.	Лист	№ док.	Подп.	Дата	

наименьшая - в ноябре.

Нормативная глубина промерзания грунтов (МС Нижний Тагил):

- глинистых и суглинистых грунтов – 1,68 м,
- супесей, песков мелких и пылеватых – 2,04 м,
- пески гравелистые, крупные и средней крупности – 2,19 м.

Влажность воздуха

Таблица 2.5 – Средняя месячная и годовая относительная влажность воздуха

Месяц	I	II	III	IV	V	VI	VII	VIII	IX	X	XI	XII	Год
Влажность, %	80	76	72	67	63	69	75	79	80	80	81	80	72

Ветровой режим характеризуется преобладанием в течение года, холодного (XI-III) и теплого (IV-X) периодов ветров юго-западного и западного направлений (рисунок 2.1). Наименьшей повторяемостью характеризуются ветры с востока (5%).

Средняя годовая скорость ветра равна 2,8 м/с.

Таблица 2.6 – Средняя месячная и годовая скорость ветра, м/с

Метеостанция	I	II	III	IV	V	VI	VII	VIII	IX	X	XI	XII	Год
Нижний Тагил	2,8	2,9	3,0	3,0	3,0	2,7	2,3	2,3	2,6	3,0	3,0	2,8	2,8

Инв. № подл.	Подп. и дата	Взаим. инв. №							469/2022–ПЗ-ТЧ	Лист
										8
Изм.	Кол.уч.	Лист	№ док.	Подп.	Дата					

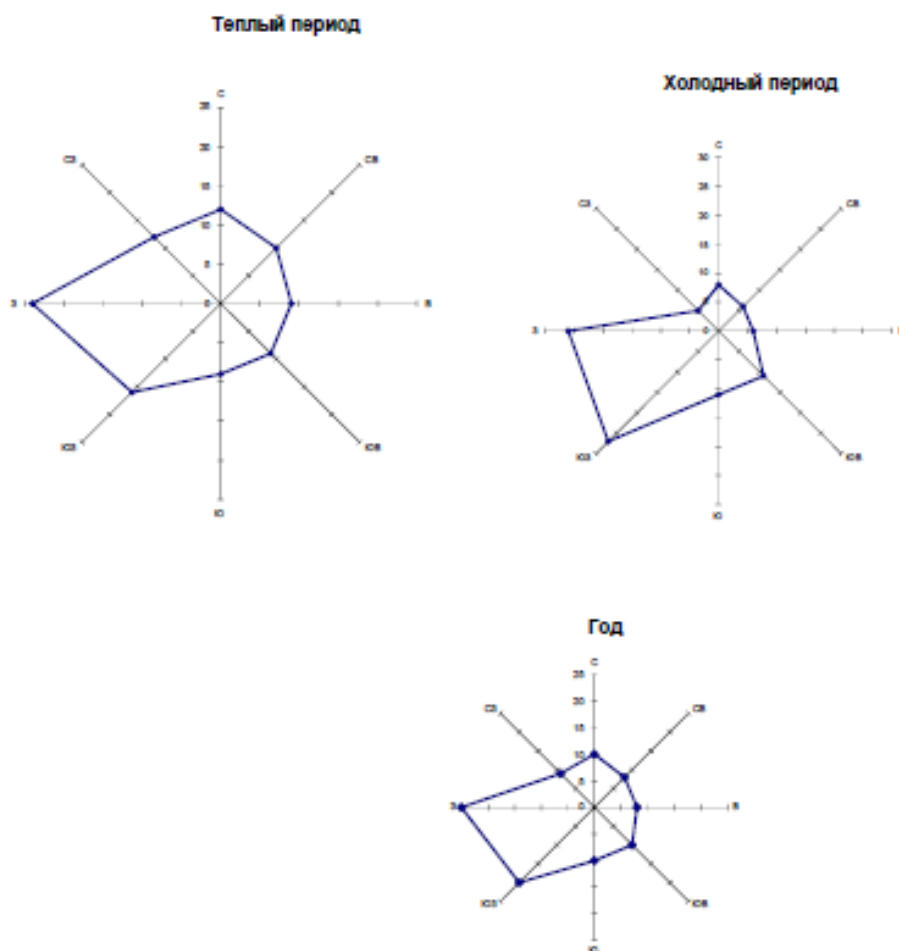


Рисунок 2.1 – Диаграммы повторяемости направлений ветра по МС Нижний Тагил

Таблица 2.7 –Максимальная скорость ветра (с учетом порывов), м/с

Метеостанция	I	II	III	IV	V	VI	VII	VIII	IX	X	XI	XII	Год
Нижний Тагил	20	24	22	24	28	26	40	30	21	24	24	27	40

Скорость ветра, вероятность превышения которой в течение года составляет 5%, равна 6 м/с.

Нормативное значение ветрового давления для площадки составляет 0,23 кПа (I ветровой район) [7].

Взаим. инв. №

Подп. и дата

Инв. № подл.

Изм.	Кол.уч.	Лист	№ док.	Подп.	Дата

Атмосферные осадки

Осадки в течение года выпадают неравномерно. Большая часть осадков 60–75 % приходится на теплый период года. Минимальное среднемесячное количество выпадает в феврале.

Таблица 2.8 – Месячное и годовое количество осадков с поправками на смачивание, мм

Метеостанция	I	II	III	IV	V	VI	VII	VIII	IX	X	XI	XII	Год
Нижний Тагил	23	18	21	28	47	76	87	79	57	39	31	25	531

Число дней с осадками более 0,1 мм – 150, более 5 мм – 26. Максимальное за год суточное количество осадков $P=1\%$ принято по метеостанции Нижний Тагил 86 мм.

Таблица 2.9 – Твердые (т), жидкие (ж) и смешанные (с) осадки в процентах (%) от общего количества

Вид осадков	I	II	III	IV	V	VI	VII	VIII	IX	X	XI	XII	Год
ж			1	15	41	76	87	78	47	16	1	-	362
т	23	17	13	5	1				1	10	22	24	116
с		1	7	8	5			1	9	13	8	1	53

Снежный покров по району имеет устойчивый характер. Его залегание составляет в среднем 164 дней. Устанавливается снежный покров, в среднем, в первой декаде ноября, окончательно сходит в конце апреля. Наибольшей высоты снежный покров достигает в конце февраля – начале марта.

Таблица 2.10 – Средняя декадная высота снежного покрова по снегосъемкам (на последний день месяца), см МС Нижний Тагил

Участок	X	XI	XII	I	II	III	Средняя из наиб. за зиму	Максимальный из наиб. за зиму
Поле	-	13	23	30	33	24	39	78
В лесу под кронами деревьев	6	19	35	44	53	50	59	95

Взаим. инв. №

Подп. и дата

Инв. № подл.

Изм.	Кол.уч.	Лист	№ док.	Подп.	Дата

Таблица 2.11 –Даты появления и схода снежного покрова, образования и разрушения устойчивого снежного покрова

Метеостанция	Число дней со снеж. н. покрова.	Дата появления снежного покрова			Дата образован. устойчивого снежного покрова			Дата разрушения устойчивого снежного покрова			Дата схода снежного покрова		
		сре д няя	ран- няя	позд няя	сре д няя	ран- няя	позд няя	сре д няя	ран- няя	позд няя	сре д няя	ран- няя	позд няя
Нижний Тагил	164	13 X	17IX	9XI	7 XI	2 X	25XII	6IV	21III	1 V	25IV	22III	10VI

2.2 Геологические и гидрогеологическая характеристика участка работ

Геологические условия

Территория района изысканий в структурах допалеозойского основания располагается в центральной части Тиманско-Кокчетавского трансорогенного поднятия, пересекающего Урал в северо-западном направлении и предположительно являющегося юго-западной пограничной структурой, закрывшегося в вендское время Печерского океана. Тиманско-Кокчетавское трансорогенное поднятие имеет северо-западное направление по азимуту около 320-330 градусов и может представлять собой неоднородность в нижней коре и верхней мантии. Ось Тимано-Кокчетавского поднятия может проходить в северо- западном направлении через центр Нижнего Тагила приблизительно в 3,5 км к юго-западу от рассматриваемого объекта. Тимано-Кокчетавское поднятие юго-западной своей частью граничит с Архангельско-Балхашской трансорогенной структурой.

Территория района изысканий в палеозойских геолого-тектонических структурах располагается в пределах субмеридионального Тагильского мегасинклинория, в его Центральной и Восточной подзонах, в осложняющей его Туринско-Тагильской мегасинклинали. Мегасинклиналь сложена вулканогенными породами базальтового, андезитового, трахитового состава с подчиненными им прослоями и линзами известняков, песчаников и сланцев раннесредне-палеозойского возраста. Рассматриваемая площадка располагается в зоне геодинамического влияния субмеридионального Серовско-Маукского глубинного разлома приблизительно в 2,5-3,0 км к западу от осевой зоны. В более локальном плане рассматриваемая площадка располагается в зоне западного контакта субмеридионального массива гранитоидов и вмещающих его метаморфизованных вулканогенно-осадочных пород ранне-средне палеозойского возраста.

Территория района изысканий в новейших геолого-тектонических структурах располагается на восточном крыле новейшего Уральского орогена в пределах пограничной зоны новейшей Восточно-Уральской ступени и Туринского выступа, которым в геоморфологических структурах соответствуют области полосы остаточных гор восточного склона Урала и приподнятого отпрепарированного пенеплена Северного и Среднего Урала. Границей между этими морфоструктурными

Взаим. инв. №

Подп. и дата

Инв. № подл.

Лист

469/2022–ПЗ-ТЧ

11

Изм.	Кол.уч.	Лист	№ док.	Подп.	Дата
------	---------	------	--------	-------	------

элементами является субмеридиональный Восточно-Уральский уступ, развившийся по палеозойскому Серовско-Маукскому и Ивдельскому разломам.

В геологическом отношении район работ расположен в Тагильской зоне главной эвгеосинклинальной мегазоны Уральской палеозойской складчатой системы. Зона выполнена вулканогенными и осадочными породами раннего палеозоя – туфами, порфиритами, диоритами, песчаниками, известняками, зелеными сланцами. Важным составным элементом этой мегазоны являются шовные зоны глубинных разломов с крупными телами ультраосновных и основных пород – габбро, дунитов, перидотитов.

Скальные грунты до пройденной глубины 17,0 м при настоящих изысканиях не встречены.

Вскрытый профиль коры выветривания коренных пород на исследуемой площадке представлен дисперсной и обломочной зонами (eMz).

Дисперсная зона (eMz) представлена суглинками желто-коричневого цвета твердой консистенции, с включениями дресвы и щебня, участками дресвяными и с гнездами рухляка. Мощность образований составляет 1,3 – 5,5 м. В элювиальной толще также прослеживаются прослойки суглинка полутвердого – закономерного изменения в каком-либо направлении не установлено, характеристики грунтов изменяются в пределах выделенного ИГЭ случайным образом, поэтому согласно пп. 5.2, 5.4 ГОСТ 20522-2012 «Грунты. Методы статистической обработки результатов испытаний» ввиду близости свойств в разрезе грунты объединены в один ИГЭ. Встречены скважинами повсеместно.

Обломочная зона (eMz) представлена дресвяно-щебенистыми грунтами с суглинистым, реже супесчаным заполнителем. Встречены повсеместно под элювиальными суглинками. Вскрытая мощность составила 9,4 – 13,2 м.

Элювиальные образования перекрыты делювиальными отложениями четвертичного возраста.

Делювиальные отложения встречены под почвенно-растительным слоем. Представлены суглинками коричневого цвета твердой консистенции, тяжелыми, с включениями дресвы и щебня, участками дресвяными. Мощность составила 1,8 – 2,5 м. В делювиальной толще также прослеживаются прослойки суглинка полутвердого – закономерного изменения в каком-либо направлении не установлено, характеристики грунтов изменяются в пределах выделенного ИГЭ случайным образом, поэтому согласно пп. 5.2, 5.4 ГОСТ 20522-2012

«Грунты. Методы статистической обработки результатов испытаний» ввиду близости свойств в разрезе грунты объединены в один ИГЭ.

С поверхности встречен почвенно-растительный слой, мощностью 0,1 м.

Детальное геологическое строение исследуемой площадки отражено на инженерно- геологических разрезах (черт. 469/2022-ИГИ-Г.2) и в альбоме геологических разрезов выработок (черт. 469/2022-ИГИ-Г.3).

Взаим. инв. №

Подп. и дата

Инв. № подл.

Изм.	Кол.уч.	Лист	№ док.	Подп.	Дата

2.3 Степень и характер деградации земель

Оценка состояния почво-грунтов на участке изысканий проводилась в соответствии с требованиями СанПиН 1.2.3685-21, МУ 2.1.7.730-99 /31/ с целью определения их качества и степени безопасности для человека, а также дальнейшей разработки мероприятий (рекомендаций) по предотвращению вредного воздействия. Для оценки состояния почво-грунтов на участке изысканий был выполнен отбор проб грунта из геологических выработок, гребня насыпи и проведено их лабораторное химико-аналитическое исследование.

Отбор проб грунта для исследований химического загрязнения проводился в соответствии с требованиями СанПиН 1.2.3685-21, ГОСТ 17.4.3.01-2017, ГОСТ 17.4.4.02-2017 из скважин № 4, 8 в интервале от 0,0 до 0,2 м; от 0,2 до 1,0 м; от 1,0 до 2,0 м; от 2,0 до 3,0 м; с гребня насыпи в интервале от 0,0 до 0,2 м.

Расположение точек, из которых отбирались пробы грунта для исследований на химическое загрязнение, показано на карте фактического материала масштаба 1:500 в графической части 469/2022-ИЭИ-Г. В соответствии с требованиями п. 120 СанПиН 2.1.3684-21 в пробах почво-грунтов с участка изысканий исследованы показатели стандартного перечня загрязняющих химических веществ.

Согласно п. 21-22 СанПиН 1.2.3685-21 по степени опасности в санитарно-эпидемиологическом отношении почвы разделены на следующие категории загрязнения: чистая, допустимая, умеренно опасная, опасная и чрезвычайно опасная. Отнесение почвы к определенной категории загрязнения основывается на сравнении концентрации, содержащихся в пробе загрязняющих веществ с их ПДК (ОДК) и определении суммарного показателя загрязнения Zc. Расчет суммарного показателя загрязнения (Zc) выполнен в соответствии с требованиями п. 4.20 СП 11-102-97 «Инженерно-экологические изыскания для строительства» /21/ по формуле:

$$Z_c = \sum K_c - (n - 1),$$

где: Kc – коэффициент концентрации, определяемый как Ci/Cф;

Ci и Cф – содержание элементов, соответственно, в пробе и кларковое (фоновое);

n – число определяемых суммируемых элементов.

Фоновые значения концентраций загрязняющих веществ в почве для расчета суммарного показателя химического загрязнения Zc приняты на основании СП 11-102-97, таблица 4.1 (суглинистые и глинистые почвы /32/). Оценка степени химического загрязнения почвы и грунтов на участке изысканий проведена в соответствии с требованиями таблицы № 4.5 СанПиН 1.2.3685-21, МУ 2.1.7.730-99 представленными в таблице 7.2.1.

Инв. № подл.	Подп. и дата	Взаим. инв. №							Лист
								469/2022–ПЗ-ТЧ	13
Изм.	Кол.уч.	Лист	№ док.	Подп.	Дата				

Таблица 7.2.1 – Нормативные требования для оценки степени химического загрязнения почвы (СанПиН 1.2.3685-21, таблица 4.5)

№	Категория загрязнения	Сан. число Хлебникова	Сумм. показатель загрязнения Z_c	Содержание в почве, мг/кг					
				I класс опасности		II класс опасности		III класс опасности	
				Орг. соед.	Неорг. соед.	Орг. соед.	Неорг. соед.	Орг. соед.	Неорг. соед.
1	Чистая*	0,98 и >	-	от фона до ПДК	от фона до ПДК	от фона до ПДК	от фона до ПДК	от фона до ПДК	от фона до ПДК
2	Допустимая	0,98 и >	<16	от 1 до 2 ПДК	от 2 фоновых значений до ПДК	от 1 до 2 ПДК	от 2 фоновых значений до ПДК	от 1 до 2 ПДК	от 2 фоновых значений до ПДК
3	Умеренно опасная	0,85 - 0,98	16 - 32	-	-	-	-	от 2 до 5 ПДК	от ПДК до K_{max}
4	Опасная	0,7 - 0,85	32 - 128	от 2 до 5 ПДК	от ПДК до K_{max}	от 2 до 5 ПДК	от ПДК до K_{max}	> 5 ПДК	> K_{max}
5	Чрезвычайно опасная	<0,7	> 128	> 5 ПДК	> K_{max}	> 5 ПДК	> K_{max}	-	-

Примечания:

<*> - категория загрязнения относится к объектам повышенного риска.

K_{max} - максимальное значение допустимого уровня содержания элемента по одному из четырех показателей вредности.

Оценка загрязнения почв (грунтов) нефтепродуктами выполняется в соответствии с Письмом Министерства охраны окружающей среды и природных ресурсов РФ «О порядке определения размеров ущерба от загрязнения земель химическими веществами» /37/ согласно таблицы 4, где

-содержание нефтепродуктов <1000 мг/кг относится к 1 уровню (допустимый);

-содержание нефтепродуктов 1000-2000 мг/кг относится к 2 уровню (низкий);

-содержание нефтепродуктов 2000-3000 мг/кг относится к 3 уровню (средний);

-содержание нефтепродуктов 3000-5000 мг/кг относится к 4 уровню (высокий);

-содержание нефтепродуктов >5000 мг/кг относится к 5 уровню (очень высокий).

Результаты оценки химической загрязненности почво-грунтов на участке изысканий отражены в протоколе лабораторных исследований №5692/159.5_2255Э/22П от 07.09.2022 г (приложение Р).

Анализ результатов лабораторных исследований химической загрязненности грунтов на исследуемом участке показал, что степень загрязнения грунтов относится к категории «опасная» и «допустимая».

Мероприятия по перемещению загрязненных почво-грунтов

В соответствии с требованиями приложения №9 СанПиН 2.1.3684-21 предусмотреть перемещение грунтов:

-Грунт с категорией загрязнения «опасная» может использоваться ограниченно под отсыпки выемок и котлованов с перекрытием слоем чистого грунта не менее 0,5 м.

-Грунт с категорией загрязнения «допустимая» может использоваться без ограничений, исключая объекты повышенного риска, использование под любые культуры с контролем качества пищевой продукции.

Взаим. инв. №

Подп. и дата

Инв. № подл.

Изм.	Кол.уч.	Лист	№ док.	Подп.	Дата

469/2022–ПЗ-ТЧ

Лист

14

2.3.1 Оценка токсичности почво-грунтов

По своим биогеохимическим свойствам и активной поверхности тонкодисперсной части почвогрунты на застроенных территориях могут являться накопителем токсичных соединений и служить источником загрязнения всей экосистемы. В соответствии с рекомендациями СП 47.13330.2016, СП 2.1.7.1386-03 «Санитарные правила по определению класса опасности токсичных отходов производства и потребления», приказа МПР России от 04 декабря 2014 года № 536 «Об утверждении Критериев отнесения опасных отходов к классу опасности для окружающей природной среды» определены токсические свойства почвы (грунтов) с целью установления уровня токсичности для дальнейшей оценки класса опасности грунтов, как потенциальных отходов, при необходимости их изъятия и вывоза в процессе строительства.

Для оценки токсичности был выполнен отбор проб грунта из инженерно-геологических скважин №4, 8 до глубины 3,0 м; с поверхности гребня насыпи и проведено их лабораторное химико-аналитическое исследование. Отбор выполнялся с гребня насыпи в интервале 0,0-0,2 м как из слоя с самой высокой техногенной нагрузкой, способного накапливать максимальные значительные количества загрязняющих веществ и, следовательно, самый информативный для оценки токсичности грунтов. В качестве тест-объектов были использованы: *Chlorella vulgaris* Beijer (ПНД ФТ 14.1: 2:3:4.10-04 Т 16.1: 2:2:3.7-04) и *PARAMECIUM CAUDATUM* Ehrenberg (ПНД Ф 14.1: 2:3.13, 16.1: 2:3:3.10 (ФР.1.39.2006.02506)). При оценке тестируемых проб влияние острой токсичности не обнаружено.

Результаты оценки токсичности почво-грунтов в отобранных на участке пробах отражены в протоколе лабораторных исследований №ПЗ9/22 от 06.09.22 г (приложение Р).

В соответствии с приложением 5 Приказа МПР РФ №536 от 04.12.2014 «Об утверждении Критериев отнесения отходов к I-V классам опасности по степени негативного воздействия на окружающую среду» почва относится к V классу опасности.

2.3.2 Оценка степени эпидемической опасности грунта

В соответствии с п.4.22 СП 11-102-97 «Инженерно-экологические изыскания для строительства» к дополнительным показателям экологического состояния почв относятся показатели биологического загрязнения. Были выбраны 2 пробные площадки для отбора проб, как дополнительный показатель состояния почв (грунтов).

Оценка степени эпидемического загрязнения грунта на участке изысканий выполнена в соответствии с требованиями таблицы 4.6 СанПиН 1.2.3685-21 и представленными в таблице 7.4.1

Инв. № подл.	Подп. и дата	Взаим. инв. №							Лист
Изм.	Кол.уч.	Лист	№ док.	Подп.	Дата	469/2022–ПЗ-ТЧ			

Таблица 7.4.1 – Оценка степени эпидемической опасности грунта

категория загрязнения	чистая	допустимая	умеренно опасная	опасная	чрезвычайно опасная
Обобщенные колиформные бактерии (ОКБ), в том числе <i>E. coli</i> КОЕ/г	0	1-9	10 -99	100 и более	-
Энтерококки (фекальные) КОЕ/г	0	1 - 9	10 - 99	100 - 999	1000 и более
Патогенные бактерии, в т.ч. сальмонеллы КОЕ/г	0	0	0	1 - 99	100 и более
Жизнеспособные яйца гельминтов опасные для человека и животных, экз/кг	0	1-9	10-99	100 - 999	1000 и более
Жизнеспособные личинки гельминтов опасные для человека и животных, экз/кг	0	1-9	10-99	100 - 999	1000 и более
Цисты (ооцисты) патогенных кишечных простейших, экз/100г	0	1-9	10-99	100 - 999	1000 и более
Личинки - Л, куколки - К синантропных мух, экземпляров в пробе	0	0	Л - 1 - 9 К - отс.	Л 10 - 99 К - 1 - 9	Л -100 и более К - 10 и более
Патогенные вирусы	отсутствие	отсутствие	отсутствие	1 - 9	10 и более

Отбор проб грунта для исследований микробиологического, паразитологического и энтомологического загрязнения проводился с пробных площадок размером 10 x 10 м в соответствии с требованиями ГОСТ 17.4.3.01-2017, ГОСТ 17.4.4.02-2017.

Результаты оценки микробиологического загрязнения грунта отражены в протоколе лабораторных испытаний №5692/159.5_2255Э/22П от 07.09.2022 г (приложение Р), согласно которому проба соответствует требованиям таблицы 4.6 СанПиН 1.2.3685-21. Грунт относится к категории «чистая».

2.3.3 Определение содержания природных радионуклидов

Для определения природных радионуклидов отобраны две пробы грунта из инженерно-геологических скважин №6, 1 в интервале 0,0-1,0 м.

Удельная эффективная активность ЕРН- суммарная удельная активность ЕРН в материале, определяется с учетом их биологического воздействия на организм человека по формуле

$$A_{эфф} = A_{Ra} + 1.31A_{Th} + 0.085A_{K}$$

Удельная эффективная активность природных радионуклидов в грунте ($A_{эфф}$) в соответствии с протоколами лабораторных исследований №5692/159.5_2255Э/22П от 07.09.2022 г (приложение Р) составляет от 79 до 85 Бк/кг.

По содержанию природных радионуклидов грунт в исследуемых пробах, согласно п. 5.3.4. НРБ-99/2009 относится к первому классу строительных материалов (удельная эффективная активность ЕРН менее 370 Бк/кг).

2.3.4 Результаты радиометрических исследований

В соответствии с требованиями СП 11-102-97, п. 4.44 - 4.60, в ходе инженерно-экологических изысканий было выполнено дозиметрическое обследование территории. Измерения проводили специалисты аккредитованной испытательной аналитической лаборатории ООО «РАДО» (аттестат аккредитации № RA.RU.21HA93), в соответствии с МУ 2.6.1.2398-08 /32/, п.5.4. Процедура контроля содержит следующие этапы:
- обследование территории с помощью Прибора геологоразведочный

Взаим. инв. №	Подп. и дата	Инв. № подл.							Лист
			469/2022–ПЗ-ТЧ						
Изм.	Кол.уч.	Лист	№ док.	Подп.	Дата				

сцинцилляционный СРП-68-01 заводской номер №3744 для выявления зон с повышенной интенсивностью гамма-излучения на контролируемом участке местности;

- измерение мощности эквивалентной дозы (МЭД) гамма-излучения на контролируемом участке местности с помощью дозиметра гамма-излучения ДКГ-03Д «Грач» заводской номер №10721;

- оценку результатов контроля.

Обследование территории поисковым прибором проводилось по прямолинейным профилям, расстояние между которыми не превышало 2,5 м. Скорость движения оператора во время обследования не превышала 2 км/ч. Блок детектирования радиометра совершал зигзагообразные движения перпендикулярно направлению движения оператора на расстоянии около 0,1-0,3 м от земли.

На втором этапе дозиметрического обследования были выполнены измерения мощности эквивалентной дозы гамма-излучения с помощью дозиметра ДКГ-03Д «Грач» в 8 точках, расположенных по возможности равномерно на обследуемом участке.

Результаты измерений содержатся в протоколах радиационного контроля № 267-08-22 от 29.08.2022 г (приложение С). Расположение точек измерений МЭД отражено на карте-схеме в приложении к протоколу.

В результате поисковой гамма-съёмки на обследуемой территории аномальных значений мощности эквивалентной дозы гамма-излучения (которые превышают в 2 раза среднее для обследуемой площадки значение 0,12 мкЗв/ч) не было выявлено, участок соответствует требованиям санитарных правил и нормативов, так как выполняется условие $H+\delta \leq 0,3$ мЗв/(ч).

2.4 Историческая справка об объекте

Материалы проекта разработаны для объекта Государственной экологической экспертизы на ликвидацию объекта «Шламонакопитель токсичных отходов, г. Нижний Тагил», по адресу Свердловская область, город Нижний Тагил, Кушвинский тр. КН 66:56:0106001:10. Декларированная площадь – 0,5966га.

Год окончания эксплуатации - 1983.

Участок по адресу Свердловская область, город Нижний Тагил, Кушвинский тр. КН 66:56:0106001:10 подлежит переводу в земли промышленности в связи с изменением границ города Нижний Тагил на основании Генерального плана городского округа Нижний Тагил в Решении Нижнетагильской городской Думы от 08.10.2015 №30.

Шламонакопитель равнинного типа. Тип сооружения по способу заполнения – наливной, по количеству секций – односекционный.

Шламонакопитель предназначался для принятия и размещения гальванических шламов, отходов негалогенированных органических растворителей и их смесей, отходов эмульсий и смесей нефтепродуктов, шламов нефти и нефтепродуктов, отходы (осадки) от реагентной очистки сточных вод (шлам отстойников после реагентной и электрохимической коагуляции сточных вод).

В настоящее время размещение осадка в чашу илонакопителя не осуществляется. Шламонакопитель входил в состав внеплощадочных сооружений предприятия ФГУП «Высокогорский механический завод» ИНН 623000120 (дата ликвидации – 15.10.2007 г.), и включает в себя:

- емкость шламонакопителя;
- ограждающую дамбу, возведенную из местного песчаного грунта;
- подъездные пути для осуществления эксплуатации шламонакопителя;

Взаим. инв. №

Подп. и дата

Инв. № подл.

Изм.	Кол.уч.	Лист	№ док.	Подп.	Дата

469/2022–ПЗ-ТЧ

Лист

17

3. ХАРАКТЕРИСТИКА ЗЕМЕЛЬНЫХ УЧАСТКОВ, В ОТНОШЕНИИ КОТОРЫХ ПРОВОДИТСЯ РЕКУЛЬТИВАЦИЯ



Рисунок 3.1. Обзорная карта-схема

3.1 Экологические ограничения района работ 3.1.1 Характеристика ООПТ, ЗСО и водоохранных зон

Участок находится вне водоохранных зон поверхностного водного объекта (р.Тагил). В соответствии с частями 4, 6, 11 статьи 65, статьей 6 Водного кодекса РФ, ширина водоохранной зоны Нижнетагильского пруда составляет 200 м, ширина прибрежной защитной полосы – 50 метров, ширина береговой полосы - 20 м.

Согласно справке №12-17-02/15939 от 26.08.2022 из МПР и экологии СО (приложение К), на участке изысканий ООПТ областного значения нет.

Согласно справке №21-01/2538 от 01.08.2022 г из Управления архитектуры и градостроительства г. Н.Тагил (приложение Л), участок изысканий находится вне ООПТ федерального, областного и местного значения; подземные источники питьевого водоснабжения и их зоны санитарной охраны на данном участке отсутствуют; лечебные ресурсы, лечебно-оздоровительные местности и курорты и их зоны санитарной охраны отсутствуют.

Инва. № подл.	Подп. и дата	Взаим. инв. №
---------------	--------------	---------------

Изм.	Кол.уч.	Лист	№ док.	Подп.	Дата

3.1.2 Характеристика скотомогильников и МПИ

Согласно справки № 01-06/408 от 04.08.2022 г из ГБУСО Пригородная ветстанция (приложение М) на участке изысканий скотомогильники (биотермические ямы) и сибиреязвенные захоронения не зарегистрированы. На расстоянии 231 м севернее шламонакопителя расположен скотомогильник.

Согласно уведомлению №СВЕ-02-02/1134 от 27.07.2022 г из УРАЛНЕДРА (приложение Н), получение заключений об отсутствии полезных ископаемых в недрах под участком в пределах границ населенных пунктов не требуется.

3.2 Оценка современного экологического состояние района изысканий

3.2.1 Характеристика состояния атмосферного воздуха

Состояние атмосферного воздуха в районе предполагаемого размещения объекта изысканий характеризуется данными справки ФГБУ «Уральское УГМС» № 311-16-22/750 г от 01.08.2022 г (приложение П) и приведен в таблице 7.1.1

Таблица 7.1.1

Примесь, мг/м ³	Значение фоновой концентрации	ПДК, м.р. СанПиН 1.2.3685-21	Примечание
Оксид азота	0,044	0,4	соответствует
Диоксид азота	0,043	0,2	соответствует
Диоксид серы	0,047	0,5	соответствует
Оксид углерода	1,059	5,0	соответствует

Концентрации веществ в атмосферном воздухе в районе строительства не превышают гигиенические нормативы для атмосферного воздуха населенных мест.

3.3 Расстояние до жилой застройки

На северо-западе к шламонакопителю примыкает территория полигона ТБО Нижний Тагил. Ближайшая жилая зона – г. Нижний Тагил, расположенный на расстоянии 1650 м от шламонакопителя.

Инв. № подл.	Подп. и дата	Взаим. инв. №							Лист
									19
Изм.	Кол.уч.	Лист	№ док.	Подп.	Дата	469/2022–ПЗ-ТЧ			

СПИСОК ИСПОЛЬЗОВАННОЙ ЛИТЕРАТУРЫ

1. Постановление Правительства РФ № 800 от 10.07.2018 г. о "Правилах проведения рекультивации и консервации земель";
2. Федеральный Закон от 23.11.1995 г. № 174-ФЗ "Об экологической экспертизе";
3. СП 48.13330.2019 Организация строительства. СНиП 12-01-2004";
4. СНиП 12-03-2001 "Безопасность труда в строительстве", ч. 1;
5. СНиП 12-04-2002 "Безопасность труда в строительстве", ч. 2;
6. СП 45.13330.2017 Земляные сооружения, основания и фундаменты;
7. СанПиН 2.6.1.2523-09 "Нормы радиационной безопасности НРБ-99/2009";
8. Федеральный закон от 22.07.2008 № 123-ФЗ "Технический регламент о требованиях пожарной безопасности";
9. Федеральный закон от 30.12.2009 № 384-ФЗ "Технический регламент о безопасности зданий и сооружений";
10. Правила устройства электроустановок (ПУЭ), 7-е издание;
11. Федеральный закон РФ № 7-ФЗ от 10.01.2002 "Об охране окружающей среды";
12. Федеральный закон РФ № 33-ФЗ от 14.03.1995 "Об особо охраняемых природных территориях";
13. Закон РФ № 2395-1 от 17.01.1996 "О недрах";
14. Федеральный закон № 52-ФЗ от 24.04.1995 "О животном мире";
15. Федеральный закон № 89-ФЗ от 24.05.1998 "Об отходах производства и потребления";
16. Водный кодекс РФ № 74-ФЗ от 03.06.2006;
17. Лесной кодекс Российской Федерации № 200-ФЗ от 04.12.2006;
18. Земельный кодекс РФ № 136-ФЗ от 25.10.2001;

Положение об оценке воздействия намечаемой хозяйственной и иной деятельности на окружающую среду в Российской Федерации, утв. приказом Госком РФ по охране окружающей среды № 372 от 16.05.2000.

Инв. № подл.						469/2022–ПЗ-ТЧ	Лист
							20
Подп. и дата							
Взаим. инв. №							
	Изм.	Кол.уч.	Лист	№ док.	Подп.	Дата	

ТЕКСТОВЫЕ ПРИЛОЖЕНИЯ

Инв. № подл.	Подп. и дата	Взаим. инв. №						469/2022–ПЗ-ТЧ	Лист
									21
Изм.	Кол.уч.	Лист	№ док.	Подп.	Дата				

Техническое задание №29/22

на выполнение работ по разработке проектно-сметной документации на ликвидацию объекта «Шламонакопитель токсичных отходов, г. Нижний Тагил»

№ п/п	Перечень основных данных и требований	Основные данные и требования
1.	Наименование работ	Разработка проектно-сметной документации на ликвидацию объекта «Шламонакопитель токсичных отходов, г. Нижний Тагил»
2.	Основание для выполнения работ	Участок подлежит переводу в земли промышленности в связи с изменением границ города Нижний Тагил на основании Генерального плана городского округа Нижний Тагил в Решении Нижнетагильской городской Думы от 08.10.2015 №30
4.	Вид работ	Проектно-изыскательские
5.	Цель работ	Разработка проектно-сметной документации по ликвидации объекта накопленного экологического ущерба для приведения территории земельного участка в состояние пригодное для дальнейшего использования.
6.	Наименование Заказчика	Муниципальное казенное учреждение «Служба заказчика городского хозяйства»
	Почтовый адрес, контактный телефон и электронный адрес Заказчика	622036, Свердловская область, город Нижний Тагил, ул. Газетная, 45а, тел.: 8 (3435) 42-11-20. e-mail: skr420562@mail.ru
7.	Местоположение объекта и исходные данные	Свердловская область, город Нижний Тагил, Кушвинский тр. КН 66:56:0106001:10
8.	Сроки выполнения работ	8.1. С момента заключения муниципального контракта до 23.12.2022 года. 8.2. Выполнение изысканий с момента заключения муниципального контракта по 02 августа 2022 года (инженерно-геодезических, инженерно-геологических, инженерно-экологических, гидрометеорологических)
9.	Требуемые виды инженерных изысканий	1. Инженерно-геодезические изыскания 2. Инженерно-геологические изыскания 3. Инженерно-гидрометеорологические изыскания 4. Инженерно-экологические изыскания
10.	Стадии проектирования	Проектная и Рабочая документация.

11.	Основные требования к инженерным изысканиям	<p>1. Цель изысканий:</p> <p>1.1. Получение топографо-геодезических материалов, в том числе сведений о ситуации и рельефе земельного участка, а также расположенных на нем зданиях и сооружениях, наземных, подземных и надземных коммуникациях и других элементах планировки.</p> <p>1.2. Изучение геолого-литологического строения и гидрогеологических условий площадки шламонакопителя, площадки строительства, физико-механических и коррозионных свойств грунтов, химического состава и изменения уровня режима грунтовых вод (подземных), влияние полигона на подземные и поверхностные воды.</p> <p>1.3. Выполнение комплексных инженерно-геологических изысканий и обследование участка, на котором расположен шламонакопитель с целью получения исходных данных, необходимых для разработки обоснованных конструктивно-технологических проектных решений, выполнения расчетов при разработке проектно-сметной документации на рекультивацию свалки.</p> <p>1.4. Выполнение комплексных инженерно-гидрометеорологических изысканий площади шламонакопителя.</p> <p>1.5. Выполнение инженерно-экологических изысканий и обследований площади шламонакопителя с определением объема и класса накопленных отходов, радиационного исследования накопленных отходов, определение химического состава фильтрата.</p> <p>2. Нормативная документация:</p> <p>2.1. Постановление Правительства РФ от 19.01.2006 № 20 «Об инженерных изысканиях для подготовки проектной документации, строительства, реконструкции объектов капитального строительства» (вместе с «Положением о выполнении инженерных изысканий для подготовки проектной документации, строительства, реконструкции, капитального ремонта объектов капитального строительства») (далее – постановление Правительства РФ от 19.01.2006 №20).</p> <p>2.2. СП 11-104-97. «Инженерно-геодезические изыскания для строительства».</p> <p>2.3. СП 47.13330.2016. «Свод правил. Инженерные изыскания для строительства. Основные положения. Актуализированная редакция СНиП 11-02-96».</p> <p>2.4. СП 11-105-97. «Инженерно-геологические изыскания для строительства. Часть I. Общие правила производства работ».</p> <p>2.5. СП 11-102-97. «Инженерно-экологические изыскания для строительства».</p> <p>2.7. СП 20.13330.2016. «Свод правил. Нагрузки и воздействия. Актуализированная редакция СНиП 2.01.07-85*».</p> <p>2.8. Постановление Главного государственного санитарного врача Российской Федерации от 25.09.2007 № 74 «О введении в действие новой редакции санитарно-эпидемиологических правил и нормативов СанПиН 2.2.1/2.1.1.1200-03 «Санитарно-защитные зоны и санитарная классификация предприятий, сооружений и иных объектов».</p> <p>2.9. Постановление Главного государственного санитарного врача Российской Федерации от 28.01.2021 № 3 "Об</p>
-----	---	--

утверждении санитарных правил и норм СанПиН 2.1.3684-21 "Санитарно-эпидемиологические требования к содержанию территорий городских и сельских поселений, к водным объектам, питьевой воде и питьевому водоснабжению, атмосферному воздуху, почвам, жилым помещениям, эксплуатации производственных, общественных помещений, организации и проведению санитарно-противоэпидемических (профилактических) мероприятий".

2.10. СП 42.13330.2016 «Градостроительство. Планировка и застройка городских и сельских поселений. Актуализированная редакция СНиП 2.07.01-89*».

2.11. Градостроительный кодекс Российской Федерации от 29.12.2004 № 190-ФЗ.

3. Состав и объем работ:

3.1. Инженерно-геодезические изыскания выполнить в соответствии с требованиями СП 47.13330.2016. «Свод правил. Инженерные изыскания для строительства. Основные положения. Актуализированная редакция СНиП 11-02-96», СП 11-104-97 «Инженерно-геодезические изыскания для строительства».

Выполнить следующие работы:

- топографическую съемку земельного участка площадью в масштабе 1:500 с нанесением коммуникаций;

- рекогносцировка пунктов геодезической съемочной сети ГГС;

- составление экспликации колодцев;

- вынос в натуру ближайшего репера;

- создание цифрового топографического плана масштаба 1:500 с нанесением подземных и наземных коммуникаций с сечением рельефа 0,5 м;

- составить технический отчет по инженерно-геодезическим изысканиям в соответствие с требованиями ч. 4.1 ст. 47 Градостроительного кодекса Российской Федерации от 29.12.2004 № 190-ФЗ.

В соответствии с п. 5.1.23, 5.1.24 СП 47.13330.2016. «Свод правил. Инженерные изыскания для строительства. Основные положения. Актуализированная редакция СНиП 11-02-96» технический отчет должен состоять из следующих разделов:

- общие сведения;

- краткая физико-географическая характеристика района (площадки, трассы и примыкающей территории);

- топографо-геодезическая изученность района (площадки, трассы) инженерно-геодезических изысканий;

- сведения о методике и технологии выполнения инженерно-геодезических изысканий;

- сведения о проведении внутреннего контроля и приемки работ;

- заключение;

- графические приложения.

3.2. Инженерно-геологические изыскания выполнить в соответствии с требованиями СП 47.13330.2016. «Свод правил. Инженерные изыскания для строительства. Основные положения. Актуализированная редакция СНиП 11-02-96», СП 11-105-97 «Инженерно-геологические изыскания для строительства», «СП 20.13330.2016. Свод правил. Нагрузки и

воздействия. Актуализированная редакция СНиП 2.01.07-85*». Инженерно-геологические и инженерно-геотехнические изыскания должны обеспечивать комплексное изучение инженерно-геологических условий территории свалки для ее рекультивации, включая рельеф, геологическое строение, геоморфологические и гидрогеологические условия, состав, состояние и свойства грунтов, геологические и инженерно-геологические процессы, изменение условий освоенных (застроенных) территорий, составление прогноза возможных изменений инженерно-геологических условий в сфере взаимодействия объекта при рекультивации с геологической средой с целью получения необходимых и достаточных материалов для проектирования объекта: «Ликвидация объекта накопленного экологического ущерба.».

Выполнить следующие работы:

- бурение скважин для изучения литологического состава грунтов, определения уровня грунтовых вод, отбора проб грунтов и грунтовых вод на участке;

- точное количество и глубину скважин уточнить при проведении работ;

- провести лабораторные исследования для определения гранулометрического состава и процентного состава существующего земляного полотна;

- провести полевые и лабораторные исследования грунтов и материалов, составляющих тело свалки, подземных вод;

- выполнить камеральную обработку полевых материалов;

- составить технический отчет по инженерно-геологическим изысканиям в соответствии с требованиями ч. 4.1 ст. 47 Градостроительного кодекса Российской Федерации от 29.12.2004 № 190-ФЗ.

В соответствии с п. 6.2.2.3 СП 47.13330.2016. «Свод правил. Инженерные изыскания для строительства. Основные положения. Актуализированная редакция СНиП 11-02-96» технический отчет должен состоять из следующих разделов:

- введение;

- изученность инженерно-геологических условий;

- физико-географические и техногенные условия;

- геологическое строение и свойства грунтов;

- гидрогеологические условия;

- специфические грунты;

- геологические и инженерно-геологические процессы;

- инженерно-геологическое районирование;

- заключение;

- список используемых материалов;

- графические приложения.

3.3. Инженерно-гидрометеорологические изыскания выполнять в соответствии с требованиями СП 47.13330.2016. «Свод правил. Инженерные изыскания для строительства. Основные положения. Актуализированная редакция СНиП 11-02-96».

Выполнить следующие работы:

- сбор, анализ и обобщение материалов стационарных наблюдений Росгидромета и материалов ранее выполненных инженерно-гидрометеорологических изысканий и

- исследований;
- рекогносцировочное обследование района инженерных изысканий;
 - провести наблюдения за элементами гидрометеорологического режима;
 - изучение опасных гидрометеорологических процессов и явлений;
 - выполнить сбор и обобщение материалов по гидрологическому режиму территории свалки за период эксплуатации и данных об условиях эксплуатации;
 - дать оценку неблагоприятных воздействий, оказываемых объектом на водную среду, приземный и пограничный слои атмосферы;
 - выполнить камеральную обработку материалов и определение необходимых расчетных характеристик;
 - составить технический отчет по инженерно-гидрометеорологическим изысканиям.

В соответствии с п. 7.1.21, 7.2.4 СП 47.13330.2016. «Свод правил. Инженерные изыскания для строительства. Основные положения. Актуализированная редакция СНиП 11-02-96» технический отчет должен состоять из следующих разделов:

- введение;
- гидрометеорологическая изученность;
- природные условия района;
- состав, объемы и методы производства изыскательских работ;
- заключение;
- графические приложения;
- возможность воздействия на данную территорию опасных гидрометеорологических процессов и явлений (ураганных ветров, гололеда, селевых потоков, снежных лавин и т.д.);
- возможность затопления территории (либо части ее), с определением границ затапливаемого участка;
- подверженность территории ледовым воздействиям и формы их проявления;
- наличие и характер деформационных процессов, их направленность, интенсивность и возможность воздействия на территорию объекта.

3.4. Инженерно-экологические изыскания выполнить в соответствии с требованиями СП 47.13330.2016. «Свод правил. Инженерные изыскания для строительства. Основные положения. Актуализированная редакция СНиП 11-02-96», СП 11-102-97 «Инженерно-экологические изыскания для строительства». В объём проб должно быть включено определение морфологического состава, измерения шума, ЭМИ, санитарно-паразитологическое исследование почвы.

Для разработки проектной документации на рекультивацию шламонакопителя в соответствии с п. 8.1.4 СП 47.13330.2016. «Свод правил. Инженерные изыскания для строительства. Основные положения. Актуализированная редакция СНиП 11-02-96» выполнить необходимые работы и исследования:

- сбор, обработка и анализ опубликованных и фондовых материалов, данных о состоянии природной среды, и

		<p>предварительная оценка экологического состояния территории;</p> <ul style="list-style-type: none"> - экологическое дешифрирование аэро- и космических съемок; - лабораторные химико-аналитические исследования; - исследования и оценка радиационной обстановки; - геоэкологическое опробование и оценка загрязненности атмосферного воздуха, почв, грунтов, поверхностных и подземных вод; - санитарно-эпидемиологические и медико-биологические исследования; - камеральную обработку материалов; - составить технический отчет по инженерно-экологическим изысканиям. <p>В соответствии с п. 8.1.1 СП 47.13330.2016. «Свод правил. Инженерные изыскания для строительства. Основные положения. Актуализированная редакция СНиП 11-02-96» технический отчет должен состоять из следующих разделов:</p> <ul style="list-style-type: none"> - введение; - изученность экологических условий; - краткую характеристику природных и техногенных условий; - почвенно-растительные условия; - хозяйственное использование территории; - современное экологическое состояние района изысканий; - сведения об изменениях природной и техногенной среды за период эксплуатации объекта; - показатели загрязненности утилизируемых или перемещаемых грунтов, (отходов) в процессе рекультивации свалки; - рекомендации по рекультивации свалки, корректирующие мероприятия по охране окружающей среды; - графические приложения. <p>Выполнить изыскания для получения сведений о состоянии воздушной среды, водной среды, почвенного покрова, радиационного фона, наличии памятников культурного наследия, животном и растительном мире, наличии полезных ископаемых по данным государственных служб.</p> <p>3.5. По окончании инженерных изысканий земельные участки и конструкции должны быть приведены в состояние, пригодное для их использования по целевому назначению (осуществить демонтаж конструкций, возведенных для проведения изысканий, сбор и вывоз отходов, полученных в результате подготовки и проведения изысканий, ликвидировать ямы, траншеи, канавы, скважины, сформированные во время проведения изысканий).</p>
12.	Состав и комплектность проектно-сметной документации	<p>Состав проектной документации необходимо разработать в соответствии с требованиями Постановления Правительства Российской Федерации от 16.02.2008 №87 «О составе разделов проектной документации и требованиях к их содержанию» (далее - Постановление Правительства РФ от 16.02.2008 №87) и требованиями Постановления Правительства Российской Федерации от 04.05.2018 №542 «Об утверждении правил организации работ по ликвидации накопленного вреда окружающей среде».</p>

13.	Требования к качеству проектно-сметной документации	<p>Проектно-сметная документация должна соответствовать требованиям нормативных правовых актов Российской Федерации.</p> <p>Качество проектно-сметной документации должно соответствовать требованиям и условиям Контракта. В случае если таковые требования и условия не предусмотрены Контрактом, то качество проектно-сметной документации должно соответствовать требованиям нормативных правовых актов Российской Федерации установленных к аналогичным работам.</p>
14.	Дополнительные требования	<ol style="list-style-type: none"> 1. Разработать чертежи согласно ГОСТ Р 21.1101-2013 «Система проектной документации для строительства (СПДС). Основные требования к проектной и рабочей документации (с Поправкой)». 2. Дальность подвозки и отвозки материалов, излишнего грунта и строительного мусора определяется проектной документацией. 3. Оформление исходного плана шламонакопителя до начала рекультивации в составе проектной документации в границах объекта. 4. Вносить в проектно-сметную документацию по результатам рассмотрения Заказчиком и замечаниями экспертизы изменения и дополнения, не противоречащие техническому заданию на выполнение работ. 5. Подрядчик не должен разглашать третьим лицам сведения и информацию, полученные в ходе выполнения работ.
15.	Требования к гарантии качества	<p>Подрядчик гарантирует качество выполнения работ в полном объеме, а также гарантирует возможность использования результатов, предусмотренных настоящим техническим заданием на выполнение работ, на протяжении гарантийного срока. Гарантии качества распространяются на все работы, выполненные Подрядчиком по настоящему техническому заданию на выполнение работ.</p> <p>Подрядчик гарантирует, что все устройства, контрольно-измерительная аппаратура, оборудование и прочие средства, используемые при выполнении проектных работ, будут соответствовать государственным стандартам, техническим условиям и иметь предусмотренные действующим законодательством сертификаты, технические паспорта и иные документы, удостоверяющие их качество.</p> <p>Подрядчик гарантирует своевременное устранение дефектов (недостатков), выявленных в процессе выполнения, приемки результата работ.</p> <p>Гарантийный срок составляет 12 месяцев с момента (даты) подписания сторонами Акта о приемке выполненных работ.</p> <p>Требования к гарантии качества определены ст. 761 Гражданского кодекса Российской Федерации.</p> <p>Подрядчик несет ответственность за ненадлежащее составление технической документации включая недостатки, обнаруженные впоследствии.</p> <p>При обнаружении дефектов (недостатков) в выполненных работах или в технической документации Подрядчик по требованию Заказчика обязан безвозмездно в согласованные с Заказчиком сроком в установленном порядке устранить дефекты</p>

		<p>(недостатки) работ, переделать техническую документацию, а также возместить Заказчику причиненные убытки.</p> <p>Для участия в составлении акта, фиксирующего дефекты, согласования порядка и сроков их устранения, Подрядчик обязан направить своего представителя не позднее 7 рабочих дней со дня получения письменного извещения Заказчика. Если гарантийные обязательства не выполняются в установленные сроки, Заказчик вправе привлечь для выполнения этих работ другого Подрядчика с последующим взысканием расходов с Подрядчика в установленном действующим законодательством порядке.</p> <p>Гарантийный срок увеличивается на период устранения дефектов (недостатков).</p>
16.	Согласование проектно- сметной документации	<p>Проектно-сметную документацию необходимо согласовать с:</p> <ol style="list-style-type: none"> 1) МКУ «Служба заказчика городского хозяйства». Проверка проектно-сметной документации на соответствие техническому заданию на выполнение работ возлагается на Заказчика. 2) с Федеральной службой по надзору в сфере природопользования в соответствии с пунктами 7-10 Постановления Правительства Российской Федерации от 04.05.2018 №542 «Об утверждении правил организации работ по ликвидации накопленного вреда окружающей среде» (проектно-сметная документация направляется Подрядчиком на проведение необходимых экспертиз до согласования с Федеральной службой по надзору в сфере природопользования).
17.	Требования к прохождению государственной экспертизы	<p>Проектно-сметная документация направляется Подрядчиком за свой счет на проведение необходимых экспертиз до согласования с Федеральной службой по надзору в сфере природопользования в соответствии с п. 11 Постановления Правительства Российской Федерации от 04.05.2018 №542 «Об утверждении правил организации работ по ликвидации накопленного вреда окружающей среде».</p> <ol style="list-style-type: none"> 1. При проведении изыскательских работ: <ul style="list-style-type: none"> - Обязательное получение положительного заключения государственной экспертизы результатов инженерных изысканий. <p>Требование установлено ч. 3.4 ст. 49 Градостроительного кодекса Российской Федерации.</p> 2. При разработке проектной документации: <ul style="list-style-type: none"> - Обязательное получение положительного заключения государственной экологической экспертизы проектной документации за свой счет. Требование установлено ч. 6 ст. 49 Градостроительного кодекса Российской Федерации и ч. 7.2 ст. 11 Федерального закона от 23.11.1995 № 174-ФЗ «Об экологической экспертизе». В случае получения отрицательного заключения государственной экологической экспертизы Подрядчик устраняет замечания за свой счет и оплачивает повторную государственную экологическую экспертизу. - Обязательное получение положительного заключения о проверке достоверности определения сметной стоимости. Требование установлено ч. 3.4 ст. 49 Градостроительного кодекса Российской Федерации и постановлением Правительства РФ от 18.05.2009 № 427 «О порядке проведения

		<p>проверки достоверности определения сметной стоимости строительства, реконструкции, капитального ремонта объектов капитального строительства, финансирование которых осуществляется с привлечением средств бюджетов бюджетной системы Российской Федерации, средств юридических лиц, созданных Российской Федерацией, субъектами Российской Федерации, муниципальными образованиями, юридических лиц, доля Российской Федерации, субъектов Российской Федерации, муниципальных образований в уставных (складочных) капиталах которых составляет более 50 процентов».</p>
18.	<p>Результат выполненных работ, передаваемый Заказчику</p>	<p>1. На основании требований ч. 4.1. ст. 47 Градостроительного кодекса и п. 6 Положения о выполнении инженерных изысканий для подготовки проектной документации, строительства, реконструкции, капитального ремонта объектов капитального строительства, утвержденного постановлением Правительства РФ от 19.01.2006 № 20, результаты инженерных изысканий оформляются в виде отчетной документации о выполнении инженерных изысканий, состоящей из текстовой и графической частей, а также приложений к ней:</p> <p>1.1. По инженерно-геодезическим изысканиям:</p> <p>1.1.1. Технический отчет по инженерно-геодезическим изысканиям:</p> <ul style="list-style-type: none"> - 4 экземпляра на бумажном носителе (сшитые в альбомы); - 1 экземпляр на электронном носителе (чертежи в программе AutoCad в формате DWG; DXF); - 1 экземпляр на электронном носителе в формате PDF; <p>1.2. По инженерно-геологическим изысканиям:</p> <p>1.2.1. Технический отчет по инженерно-геологическим изысканиям:</p> <ul style="list-style-type: none"> - 4 экземпляра на бумажном носителе (сшитые в альбомы); - 1 экземпляр на электронном носителе (чертежи в программе AutoCad в формате DWG; DXF); - 1 экземпляр на электронном носителе в формате PDF; <p>1.3. По инженерно-гидрометеорологическим изысканиям:</p> <p>1.3.1. Технический отчет по инженерно-гидрометеорологическим изысканиям:</p> <ul style="list-style-type: none"> - 4 экземпляра на бумажном носителе (сшитые в альбомы); - 1 экземпляр на электронном носителе (чертежи в программе AutoCad в формате DWG; DXF); - 1 экземпляр на электронном носителе в формате PDF; <p>1.4. По инженерно-экологическим изысканиям:</p> <p>1.4.1. Технический отчет по инженерно-экологическим изысканиям:</p> <ul style="list-style-type: none"> - 4 экземпляра на бумажном носителе (сшитые в альбомы); - 1 экземпляр на электронном носителе (чертежи в программе AutoCad в формате DWG; DXF); - 1 экземпляр на электронном носителе в формате PDF. <p>1.5. Положительное заключение государственной экспертизы результатов инженерных изысканий в 2 экземплярах.</p> <p>2. Проектная документация:</p>

		<p>2.1. Проектная документация:</p> <ul style="list-style-type: none">- 4 экземпляра на бумажном носителе (сшитые в альбомы);- 1 экземпляр на электронном носителе (графические материалы в программе AutoCad в формате DWG; DXF);- 1 экземпляр на электронном носителе в формате PDF; <p>2.2. Положительное заключение государственной экспертизы проектной документации на бумажном носителе в 2 экземплярах.</p> <p>2.3. Положительное заключение государственной экологической экспертизы проектной документации на бумажном носителе в 2 экземплярах.</p> <p>2.4. Положительного заключения о проверке достоверности определения сметной стоимости строительства, реконструкции, капитального ремонта объектов капитального строительства на бумажном носителе в 2 экземплярах.</p> <p>2.5. Заключение с Федеральной службой по надзору в сфере природопользования в 2 экземплярах.</p> <p>3. Рабочая документация:</p> <ul style="list-style-type: none">- 4 экземпляра на бумажном носителе (сшитые в альбомы);- 1 экземпляр на электронном носителе (графические материалы в программе AutoCad в формате DWG; DXF);- 1 экземпляр на электронном носителе в формате PDF. <p>4. Сметная документация:</p> <ul style="list-style-type: none">- 4 экземпляра на бумажном носителе (сшитые в альбомы);- 1 экземпляр на электронном носителе (СД-диск) в формате PDF;- 1 экземпляр сметной документации на электронном носителе (СД-диск) в формате сметной программы. <p>Подрядчик выполняет и оформляет техническую документацию (текстовые и графические материалы, входящие в состав проектной и рабочей документации), в соответствии с государственными стандартами системы проектной документации для строительства (СПДС), а также государственными стандартами единой системы конструкторской документации (ЕСКД) в части, не противоречащей законодательству Российской Федерации о техническом регулировании, законодательству Российской Федерации о градостроительной деятельности.</p>
--	--	--

СОСТАВИЛ: Ведущий инженер ОИП и ПСД МКУ «СЗГХ»  Е.Е.Кравцова

ПРОВЕРИЛ:

Заместитель главного
инженера МКУ «СЗГХ»

 А.В. Леванов

СОГЛАСОВАНО:

Заместитель директора МКУ «СЗГХ»  Н.В.Новиков

ВЫПИСКА ИЗ РЕЕСТРА ЧЛЕНОВ САМОРЕГУЛИРУЕМОЙ ОРГАНИЗАЦИИ

01.09.2022г.

(дата)

476

(номер)

Ассоциация "Уральское общество изыскателей"

(А "Уральское общество изыскателей")

(вид, полное и сокращенное наименование саморегулируемой организации)

Саморегулируемая организация, основанная на членстве лиц, выполняющих инженерные изыскания, осуществляющих подготовку проектной документации, осуществляющих строительство

(вид саморегулируемой организации)

620062, г. Екатеринбург, ул. Чебышева, 6, офис 307,

<http://www.uraloiz.ru/>, SROURALOIZ@yandex.ru

(адрес места нахождения саморегулируемой организации, адрес официального сайта в информационно-телекоммуникационной сети "Интернет", адрес электронной почты)

СРО-И-019-11012010

(регистрационный номер записи в государственном реестре саморегулируемых организаций)

выдана: Общество с ограниченной ответственностью "УРАЛТИСИЗ"

(фамилия, имя (в случае, если имеется) отчество заявителя - физического лица или полное наименование заявителя – юридического лица)


Наименование	Сведения
1. Сведения о члене саморегулируемой организации:	
1.1 Полное и (в случае, если имеется) сокращенное наименование юридического лица или фамилия, фамилия, имя, (в случае, если имеется) отчество индивидуального предпринимателя	Общество с ограниченной ответственностью "УРАЛТИСИЗ" ООО "УРАЛТИСИЗ"
1.2 Идентификационный номер налогоплательщика (ИНН)	6623113349
1.3 Основной государственный регистрационный номер (ОГРН) или основной государственный регистрационный номер индивидуального предпринимателя (ОГРНИП)	1156658087904
1.4 Адрес места нахождения юридического лица	622001, Свердловская область, г. Нижний Тагил, ул. Карла Маркса, д.3А
1.5 Место фактического осуществления деятельности (только для индивидуального предпринимателя)	
2. Сведения о членстве индивидуального предпринимателя или юридического лица в саморегулируемой организации:	
2.1 Регистрационный номер члена в реестре членов саморегулируемой организации	146
2.2 Дата регистрации юридического лица или индивидуального предпринимателя в реестре членов саморегулируемой организации (число, месяц, год)	17.12.2015
2.3 Дата (число, месяц, год) и номер решения о приеме в члены саморегулируемой организации	17.12.2015, Протокол №91
2.4 Дата вступления в силу решения о приеме в члены саморегулируемой организации (число, месяц, год)	17.12.2015

2.5 Дата прекращения членства в саморегулируемой организации (число, месяц, год)	-
2.6 Основания прекращения членства в саморегулируемой организации	-
3. Сведения о наличии у члена саморегулируемой организации права выполнения работ:	
3.1 Дата, с которой член саморегулируемой организации имеет право выполнять инженерные изыскания, осуществлять подготовку проектной документации, строительство, реконструкцию, капитальный ремонт, снос объектов капитального строительства по договору подряда на выполнение инженерных изысканий, подготовку проектной документации, по договору строительного подряда, по договору подряда на осуществление сноса:	
в отношении объектов капитального строительства (кроме особо опасных, технически сложных и уникальных объектов, объектов использования атомной энергии)	в отношении особо опасных, технически сложных и уникальных объектов капитального строительства (кроме объектов использования атомной энергии)
17.12.2015	17.12.2015
	-
3.2 Сведения об уровне ответственности члена саморегулируемой организации по обязательствам по договору подряда на выполнение инженерных изысканий, подготовку проектной документации, по договору строительного подряда, по договору подряда на осуществление сноса, и стоимости работ по одному договору, в соответствии с которым указанным членом внесен взнос в компенсационный фонд возмещения вреда:	
а) первый	<input checked="" type="checkbox"/> не превышает 25 000 000 (двадцать пять миллионов) рублей.
б) второй	<input type="checkbox"/> не превышает 50 000 000 (пятьдесят миллионов) рублей.
в) третий	<input type="checkbox"/> не превышает 300 000 000 (трехсот миллионов) рублей.
г) четвертый	<input type="checkbox"/> составляет 300 000 000 (триста миллионов) рублей и более.
3.3 Сведения об уровне ответственности члена саморегулируемой организации по обязательствам по договору подряда на выполнение инженерных изысканий, подготовку проектной документации, по договору строительного подряда, по договору подряда на осуществление сноса, заключаемым с использованием конкурентных способов заключения договоров, в соответствии с которым указанным членом внесен взнос в компенсационный фонд обеспечения договорных обязательств:	
а) первый	<input checked="" type="checkbox"/> не превышает 25 000 000 (Двадцать пять миллионов) рублей.
б) второй	<input type="checkbox"/> не превышает 50 000 000 (Пятьдесят миллионов) рублей.
в) третий	<input type="checkbox"/> не превышает 300 000 000 (Триста миллионов) рублей.
г) четвертый	<input type="checkbox"/> составляет 300 000 000 (Триста миллионов) рублей и более
4. Сведения о приостановлении права выполнять инженерные изыскания, осуществлять подготовку проектной документации, строительство, реконструкцию, капитальный ремонт, снос объектов капитального строительства:	
4.1 Дата, с которой приостановлено право выполнения работ (число, месяц, год)	Отсутствует
4.2 Срок, на который приостановлено право выполнения работ	Отсутствует

Исполнительный директор СРОА «УралОИЗ»
М.П.

Б.Н.Попов





АТТЕСТАТ АККРЕДИТАЦИИ

RA.RU.21HC27

ОБЩЕСТВО С ОГРАНИЧЕННОЙ ОТВЕТСТВЕННОСТЬЮ "ИСПЫТАТЕЛЬНЫЙ ЦЕНТР "НОРТЕСТ", ИНН
7714417314
123290, РОССИЯ, ГОРОД МОСКВА, УЛИЦА МАГИСТРАЛЬНАЯ 2-Я, ДОМ 18А, ЭТАЖ 2 ПОМ. III КОМН. 3

**ИСПЫТАТЕЛЬНАЯ ЛАБОРАТОРИЯ ОБЩЕСТВА С ОГРАНИЧЕННОЙ ОТВЕТСТВЕННОСТЬЮ
"ИСПЫТАТЕЛЬНЫЙ ЦЕНТР "НОРТЕСТ"**

соответствует требованиям

ГОСТ ИСО/МЭК 17025

критериям аккредитации, предъявляемым к деятельности испытательной лаборатории (центра)

Аккредитация осуществлена российским национальным органом по аккредитации - Федеральной службой по аккредитации (Росаккредитация), являющейся федеральным органом исполнительной власти, и действующей в соответствии с Федеральным законом от 28 декабря 2013 года № 412-ФЗ "Об аккредитации в национальной системе аккредитации" Аккредитация является официальным свидетельством компетентности лица осуществлять деятельность в определенной области аккредитации. Лицо не вправе ссылаться на наличие у него аккредитации в национальной системе для проведения работ по оценке соответствия за пределами утвержденной области аккредитации. Настоящий аттестат является выпиской из реестра аккредитованных лиц, сформирован в автоматическом режиме и удостоверяет аккредитацию на дату ее формирования. Актуальные сведения об области аккредитации и статусе аккредитованного лица размещены в реестре аккредитованных лиц на официальном сайте Росаккредитации по адресу <http://fsa.gov.ru/>



Дата внесения в реестр сведений
об аккредитованном лице 24 сентября 2019 г.

Дата
формирования
выписки
21 ноября 2019 г.



ФЕДЕРАЛЬНАЯ СЛУЖБА ПО АККРЕДИТАЦИИ

№ 0012059

АТТЕСТАТ АККРЕДИТАЦИИ

№ RA.RU.21HA93 выдан 27 февраля 2018 г
номер аттестата аккредитации и дата выдачи

Настоящий аттестат выдан Обществу с ограниченной ответственностью «РАДО»;

наименование и ИНН (СНИЛС) заявителя
ИНН: 6658378240

620120, РОССИЯ, Свердловская область, Екатеринбург, д. 40, корп. 1, к. 20
место нахождения (место жительства) заявителя

и удостоверяет, что Испытательная лаборатория Общества с ограниченной ответственностью «РАДО»;

наименование
620102, РОССИЯ, Свердловская область, г. Екатеринбург, пер. Автоматики, д. 3, корп. 1, оф. 518
адрес места (мест) осуществления деятельности

соответствует требованиям ГОСТ ИСО/МЭК 17025-2009

аккредитован(о) в качестве Испытательной лаборатории (центра)

в соответствии с областью аккредитации, область аккредитации определена в приложении к настоящему аттестату и является неотъемлемой частью аттестата.

Дата внесения сведений в реестр аккредитованных лиц 12 февраля 2018 г
(Дата внесения в реестр сведений об аккредитованном лице)



Руководитель (заместитель Руководителя)
Федеральной службы по аккредитации

О.И. Мальцев
инициалы, фамилия

УТВЕРЖДЕНА
приказом Федеральной службы
по экологическому, технологическому и
атомному надзору
от 4 марта 2019 г. № 86

ВЫПИСКА ИЗ РЕЕСТРА ЧЛЕНОВ САМОРЕГУЛИРУЕМОЙ
ОРГАНИЗАЦИИ

22 августа 2022г.

(дата)

№ 19

(номер)

Ассоциация «Национальный альянс проектировщиков «ГлавПроект»

(полное и сокращенное наименование саморегулируемой организации)

Саморегулируемая организация: АС «Национальный альянс проектировщиков «ГлавПроект»

основанная на членстве лиц, осуществляющих проектирование

(вид саморегулируемой организации)

123022, г. Москва, ул. Красная Пресня, д. 28, пом. IV, комн. 1а

срголавпроект.рф

glawproekt2012@yandex.ru

(адрес места нахождения саморегулируемой организации, адрес официального сайта
в информационно-телекоммуникационной сети «Интернет», адрес электронной почты)

СРО-П-174-01102012

(регистрационный номер записи в государственном реестре саморегулируемых организаций)

выдана Общество с ограниченной ответственностью «ТЕХНОСПАС-СТРОЙ»

(фамилия, имя, (в случае, если имеется) отчество заявителя – физического лица
или полное наименование заявителя – юридического лица)

Наименование	Сведения
1. Сведения о члене саморегулируемой организации:	
1.1. Полное и (в случае, если имеется) сокращенное наименование юридического лица или фамилия, имя, (в случае, если имеется) отчество индивидуального предпринимателя	Общество с ограниченной ответственностью «ТЕХНОСПАС-СТРОЙ» (ООО «ТСС»)
1.2. Идентификационный номер налогоплательщика (ИНН)	ИНН 6623126154
1.3. Основной государственный регистрационный номер (ОГРН) или основной государственный регистрационный номер индивидуального предпринимателя (ОГРНИП)	ОГРН 1186658017567
1.4. Адрес места нахождения юридического лица	622007, Свердловская область, г. Нижний Тагил, ул. Орджоникидзе, дом 22-4
1.5. Место фактического осуществления деятельности (только для индивидуального предпринимателя)	
2. Сведения о членстве индивидуального предпринимателя или юридического лица в саморегулируемой организации:	
2.1. Регистрационный номер члена в реестре членов саморегулируемой организации	Регистрационный номер в реестре членов: 240621/435
2.2. Дата регистрации юридического лица или индивидуального предпринимателя в реестре членов саморегулируемой организации (число, месяц, год)	Дата регистрации в реестре: 24.06.2021
2.3. Дата (число, месяц, год) и номер решения о приеме в члены саморегулируемой организации	Решение б/н от 24.06.2021
2.4. Дата вступления в силу решения о приеме в члены саморегулируемой организации (число, месяц, год)	вступило в силу 24.06.2021
2.5. Дата прекращения членства в саморегулируемой организации (число, месяц, год)	Действующий член Ассоциации
2.6. Основания прекращения членства в саморегулируемой организации	
3. Сведения о наличии у члена саморегулируемой организации права выполнения работ:	
3.1. Дата, с которой член саморегулируемой организации имеет право выполнять инженерные изыскания, осуществлять подготовку проектной документации, строительство, реконструкцию, капитальный ремонт, снос объектов капитального строительства по договору подряда на выполнение инженерных изысканий, подготовку проектной документации, по договору строительного подряда, по договору подряда на осуществление сноса (нужное выделить):	

Наименование		Сведения
в отношении объектов капитального строительства (кроме особо опасных, технически сложных и уникальных объектов, объектов использования атомной энергии)	в отношении особо опасных, технически сложных и уникальных объектов капитального строительства (кроме объектов использования атомной энергии)	в отношении объектов использования атомной энергии
24.06.2021	-	-

3.2. Сведения об уровне ответственности члена саморегулируемой организации по обязательствам **по договору подряда на выполнение инженерных изысканий, подготовку проектной документации**, по договору строительного подряда, по договору подряда на осуществление сноса, и стоимости работ по одному договору, в соответствии с которым указанным членом внесен взнос в компенсационный фонд возмещения вреда (нужное выделить):

а) первый	-	до 25000000 руб.
б) второй	x	до 50000000 руб.
в) третий	-	до 300000000 руб.
г) четвертый	-	300000000 руб. и более

3.3. Сведения об уровне ответственности члена саморегулируемой организации по обязательствам **по договору подряда на выполнение инженерных изысканий, подготовку проектной документации**, по договору строительного подряда, по договору подряда на осуществление сноса, заключенным с использованием конкурентных способов заключения договоров, и предельному размеру обязательств по таким договорам, в соответствии с которым указанным членом внесен взнос в компенсационный фонд обеспечения договорных обязательств (нужное выделить):

а) первый	-	до 25000000 руб.
б) второй	x	до 50000000 руб.
в) третий	-	до 300000000 руб.
г) четвертый	-	300000000 руб. и более

4. Сведения о приостановлении права выполнять инженерные изыскания, осуществлять подготовку проектной документации, строительство, реконструкцию, капитальный ремонт, снос объектов капитального строительства:

4.1. Дата, с которой приостановлено право выполнения работ (число, месяц, год)	-
4.2. Срок, на который приостановлено право выполнения работ *	-

* указываются сведения только в отношении действующей меры дисциплинарного воздействия

Генеральный директор
АС «Национальный альянс
проектировщиков «ГлавПроект»

(должность
уполномоченного лица)

(подпись)

Воробьев С.О.
(инициалы, фамилия)

М.П.





Министерство природных ресурсов и экологии
Российской Федерации
Федеральная служба по гидрометеорологии и
мониторингу окружающей среды
Федеральное государственное
бюджетное учреждение

**«Уральское управление по
гидрометеорологии и мониторингу
окружающей среды»**
(ФГБУ «Уральское УГМС»)

Директору ООО «УРАЛТИСИЗ»

Валеевой О.В.

ул. К. Маркса, д. 3А
г. Нижний Тагил,
Свердловская область, 622001

Народной Воли ул., д. 64, Екатеринбург, 620990
тел. (факс) (343) 261-77-24, для телеграфа ГИМЕТ
ОКПО 25002690 ОГРН 1136685000902
ИНН 6685025156 КПП 668501001
E-mail: meteo@svgimet.ru
Сайт: www.svgimet.ru

01.08.2022 № 311-16-22/750
На № 244/22 от 22.07.2022

Справка о фоновых концентрациях загрязняющих веществ

Для разработки отчета по инженерно-экологическим изысканиям по объекту: «Шламонакопитель токсичных отходов, г. Нижний Тагил», кадастровый номер земельного участка 66:56:0106001:10, сообщаем фоновые концентрации загрязняющих веществ в атмосферном воздухе г. Нижний Тагил Свердловской области, рассчитанные для точки – 200 м на северо-запад от ул. Кушвинский тракт, д. 1Г, методом интерполяции в соответствии с РД 52.04.186-89 «Руководство по контролю загрязнения атмосферы» по данным многолетних наблюдений стационарных постов ФГБУ «Уральское УГМС (Лицензия Росгидромета № Л039-00117-77/00155196 от 29.04.2022).

Примесь, мг/м ³	Без детализации по скоростям и направлениям ветра	Скорость ветра, м/с				
		0-2	3-U*			
		Направление ветра				
		Любое	С	В	Ю	З
Диоксид азота	0,043	-	-	-	-	-
Оксид азота ¹⁾	0,044	-	-	-	-	-
Диоксид серы	-	0,047	0,051	0,030	0,069	0,027
Оксид углерода	1,059	-	-	-	-	-

¹⁾ – значение фоновой концентраций по данным наблюдений ПНЗ № 1, расположенного в 12,9 км на восток-юго-восток от объекта.

Расчёт фоновых концентраций бензина и керосина невозможен, так как методики определения содержания этих веществ в атмосферном воздухе отсутствуют в РД 52.18.595-96 «Федеральный перечень методик выполнения измерений, допущенных к применению при выполнении работ в области мониторинга загрязнения окружающей природной среды».

Фоновые концентрации, указанные выше, действительны в течение 5 лет с момента выдачи справки.

Предоставление и использование данной справки (её копий) в составе любых материалов других юридических лиц недопустимо.

И.о. начальника

Начальник ИнаО – Стось Оксана Юрьевна
Исп. – Курова Наталья Эдуардовна, т.: 227-39-89



Г.Б. Сердюк

Департамент ветеринарии
Свердловской области
государственное бюджетное учреждение
Свердловской области
«Пригородная ветеринарная станция
по борьбе с болезнями животных»
(ГБУСО Пригородная ветстанция)
622002, Свердловская область,
город Нижний Тагил, улица Максима Горького, дом 9
тел:(3435)24-72-44; 24-66-74;
тел/факс (3435)24-77-88
E-mail: prig-vs@egov66.ru

Директору
ООО «УРАЛТИСИЗ»

О.В. Валеевой

«04» августа 2022 № 01-06/408

О предоставлении информации

Уважаемая Ольга Вячеславовна!

Во исполнение поручения Департамента ветеринарии Свердловской области от 26.07.2022 № 26-01-82/3321, рассмотрев Ваше обращение от 22.07.2022 № 240/22 сообщая, что в радиусе 1000 м от объекта «Шламонакопитель токсичных отходов, г. Нижний Тагил», расположенного по адресу: Свердловская область, г. Нижний Тагил, Кушвинский тракт, КН 66:56:0106001:10 в 500 м от Кушвинского тракта, на границе с существующим полигоном ТБО расположен скотомогильник (биотермическая яма) с географическими координатами 57°57'529" N, 59°53'750" E (г. Нижний Тагил, Кушвинский тракт, КН 66:56:0106001:500).

Руководитель

А.Ю.Засыпалов

Александр Пыжиков, Бер... | публичная кадастровая к... | Публичная кадастровая к... | +

egrp365.org/map/

66:56:0106001:500

Найти

Кадастровый номер: 66:56:0106001:500

Категория земель: Не указано

Земельный участок по адресу: Свердловская область, г. Нижний Тагил, тракт Кушвинский

Общая площадь: Не указано

Ваш email, куда отправить отчет

Получить подробный отчет

VISA MIR

Детали отчета и юридическая информация

Измерить расстояние и площадь

Последняя точка
57° 57' 30.52" N / 59° 53' 46.67" E
57.958477 / 59.896297

Расстояние 231 м (231 м)

Отменить Закончить измерение

Не нашли участок/дом на карте?

Карта Яндекс
Карта Google
Карта 2GIS
OpenStreetMap
Спутник Яндекс
Спутник Google
Спутник Bing

Показать кадастровые границы участков

Тематическая карта

Поделиться ссылкой

Настроить карту

Яндекс

Leaflet | © Публичная кадастровая карта, ©

14:46 04.08.2022



**ПРАВИТЕЛЬСТВО
СВЕРДЛОВСКОЙ ОБЛАСТИ**
**ДЕПАРТАМЕНТ ПО ОХРАНЕ,
КОНТРОЛЮ И РЕГУЛИРОВАНИЮ
ИСПОЛЬЗОВАНИЯ ЖИВОТНОГО МИРА
СВЕРДЛОВСКОЙ ОБЛАСТИ**

Мальшева ул., д. 101, г. Екатеринбург, 620004

тел./факс (343) 312-00-19/ 375-77-15

E-mail: dokrgm@egov66.ru

ИНН/ КПП 6670205580 / 667001001

29.07.2022 № 22-01-02/2493

На № _____ от _____

Директору
ООО «Уралтисиз»

О.В. Валеевой

О предоставлении информации

Уважаемая Ольга Вячеславовна!

На Ваш запрос от 22.07.2022 № 237/22 Департамент по охране, контролю и регулированию использования животного мира Свердловской области сообщает следующее.

В связи с тем, что заявленный проектируемый объект: «Шламонакопитель токсичных отходов, г. Нижний Тагил» расположен в черте города Нижний Тагил, учитывая высокую интенсивность фактора беспокойства и антропогенного воздействия, в районе расположения проектируемого объекта отсутствуют постоянные места обитания и постоянные пути миграций объектов животного мира, отнесенных к охотничьим ресурсам.

Директор

А.К. Кузнецов



Администрация города Нижний Тагил
**Управление архитектуры
и градостроительства**

Красноармейская ул., д. 36, Нижний Тагил
ГСП, Свердловская область, Россия, 622001
Тел./факс: (3435) 25-75-36
E-mail: arch-nt@mail.ru
ОКПО 27695332, ОГРН 1036601220864
ИНН/КПП 6668005576/662301001

Директору общества с
ограниченной ответственностью
«Уралтисиз»

Валеевой О. В.

01.08.2022 № *21-01/2538*

На № 236/22 от 22.07.2022

О предоставлении информации

Уважаемая Ольга Вячеславовна!

На Ваше обращение о предоставлении информации для разработки проектной документации на объект «Шламонакопитель токсичных отходов, г. Нижний Тагил», расположенный по адресу: Свердловская область, г. Нижний Тагил, Кушвинский тракт (КН 66:56:0106001:10), управление архитектуры и градостроительства сообщает.

Земельный участок с кадастровым номером 66:56:0106001:10 расположен вне границ особо охраняемой природной территорией федерального, регионального и местного значения.

Согласно сведениям, содержащимся в Генеральном плане городского округа Нижний Тагил, подземные и поверхностные источники питьевого водоснабжения и зоны их санитарной охраны на испрашиваемой территории отсутствуют.

На сегодняшний день на территории города Нижний Тагил действуют 2 лицензированных полигона по приему ТБО:

1) Полигон ООО «Тагилспецтранс» (622013 Свердловская область, г. Нижний Тагил, ул. Кулибина, 62, тел. 8(3435) 25-52-25) имеет лицензию на деятельность по сбору, использованию, обезвреживанию и размещению отходов I - IV класса опасности от 09.11.2011 серии 066 № 00164. Полигон находится на территории Ленинского района, Кушвинский тракт, кадастровый номер участка 66:56:0106001:58.

2) Полигон ООО «Элис» (622035, Свердловская область, г. Нижний Тагил, ул. Энтузиастов, 35, офис 201, тел. 8(3435)31-27-80, 33-14-29) имеет лицензию на деятельность по обезвреживанию и размещению отходов I – IV классов опасности от 21.01.2014 серии 066 № 00265. Полигон находится на межселенной территории, в 5 км к северо-востоку от г. Нижний Тагил, в 2 км северо-западнее с. Покровское, в 1 км восточнее ж/д станции Восточная, 250 м

севернее ж/д линии Н. Тагил - Алапаевск, в отработанном карьере Северного участка Покровского месторождения глин Нижнетагильского цементного завода, кадастровый номер участка 66:19:1901004:2.

Территория испрашиваемого участка расположена вне границ зоны санитарной охраны объектов культурного наследия, округов санитарной охраны лечебно-оздоровительных местностей и курортов. Земельный участок, не имеет лесов, имеющих защитный статус. Места проживания коренных малочисленных народов отсутствуют.

Согласно Генеральному плану земельный участок расположен в санитарно-защитной зоне группы предприятий и объектов, в том числе предприятий I класса опасности: западной системы очистных сооружений, планируемого к строительству мусоросортировочного комплекса мощностью 185 тыс.т/год.


Санитарно-защитная зона от кладбища «Центральное» на сегодняшний день не установлена. Территория кладбища расположена в 320 метрах от земельного участка с кадастровым номером 66:56:0106001:10, территория крематория расположена на расстоянии 388 метров.

Ближайшее расстояние до зоны коллективных садов составляет 740 метров, расстояние до зоны застройки индивидуальными жилыми домами городского населенного пункта составляет 1600 метров.

В соответствии с Генеральным планом городского округа Нижний Тагил, испрашиваемый земельный участок расположен в зоне складирования и захоронения отходов.

Согласно Правилам землепользования и застройки городского округа Нижний Тагил, утвержденных Решением Нижнетагильской городской Думы от 27.12.2012 № 61 (в ред. от 21.07.2022 № 53) испрашиваемый земельный участок расположен в территориальной зоне С-3 «Зона складирования и утилизации коммунальных отходов», с видом разрешенного использования «Для эксплуатации шламохранилища».

Начальник управления



И.Б. Бородина



ПРАВИТЕЛЬСТВО
СВЕРДЛОВСКОЙ ОБЛАСТИ

ДЕПАРТАМЕНТ ПО ОХРАНЕ,
КОНТРОЛЮ И РЕГУЛИРОВАНИЮ
ИСПОЛЬЗОВАНИЯ ЖИВОТНОГО МИРА
СВЕРДЛОВСКОЙ ОБЛАСТИ

Мальшева ул., д. 101, г. Екатеринбург, 620004

тел./факс (343) 312-00-19/ 375-77-15

E-mail: dokrgm@egov66.ru

ИНН/ КПП 6670205580 / 667001001

30.08.2022 № 22-01-72/2973

На № _____ от _____

Директору
ООО «Уралтисиз»

О.В. Валеевой

О предоставлении информации

Уважаемая Ольга Вячеславовна!

На Ваш запрос от 29.08.2022 № 283/22 Департамент по охране, контролю и регулированию использования животного мира Свердловской области сообщает следующее.

Согласно информации, размещенной на официальном сайте общероссийской общественной организации «Союз охраны птиц России»: www.rbcu.ru, в границах проектируемого объекта: «Шламонакопитель токсичных отходов, г. Нижний Тагил» и в радиусе 1000 метров от его границ отсутствуют ключевые орнитологические территории международного значения.

Список находящихся на территории Российской Федерации водно-болотных угодий, имеющих международное значение главным образом в качестве местообитаний водоплавающих птиц, утвержден Постановлением Правительства Российской Федерации от 13.09.1994 № 1050. Согласно утвержденному Списку, водно-болотные угодья, имеющие международное значение, на территории Свердловской области отсутствуют.

Директор

А.К. Кузнецов



**МИНИСТЕРСТВО
ПРИРОДНЫХ РЕСУРСОВ И ЭКОЛОГИИ
РОССИЙСКОЙ ФЕДЕРАЦИИ
(Минприроды России)**

ул. Б. Грузинская, д. 4/6, Москва, 125993,
тел. (499) 254-48-00, факс (499) 254-43-10

сайт: www.mnr.gov.ru

e-mail: minprirody@mnr.gov.ru

телетайп 112242 СФЕН

30.04.2020 № 15-47/10213

на № _____ от _____

ФАУ «Главгосэкспертиза»
Минстроя России

Фуркасовский пер., д.6, Москва, 101000

О предоставлении информации для
инженерно-экологических изысканий

Министерство природных ресурсов и экологии Российской Федерации в соответствии с письмом от 04.02.2020 № 09-1/1137-СБ направляет актуализированный перечень особо охраняемых природных территорий (далее – ООПТ) федерального значения.

Дополнительно сообщаем, что перечень содержит действующие и планируемые к созданию ООПТ федерального значения, создаваемые в рамках национального проекта «Экология» (далее – Проект). Окончание реализации Проекта запланировано на 31.12.2024. Учитывая изложенное данное письмо считается действительным до наступления указанной даты.

Дополнительно сообщаем, что в настоящее время не для всех федеральных ООПТ установлены охранные зоны, учитывая изложенное перечень не содержит районы в которых находятся охранные зоны федеральных ООПТ.

Минприроды России считаем возможным использовать данное письмо с приложенным перечнем при проведении инженерных изысканий и разработке проектной документации на территориях административно-территориальных единиц субъекта Российской Федерации отсутствующих в перечне, в качестве информации уполномоченного государственного органа исполнительной власти в сфере охраны окружающей среды об отсутствии ООПТ федерального значения.

При реализации объектов на территории административно-территориальных единиц субъекта Российской Федерации указанных в перечне и сопредельных с ними, необходимо обращаться за информацией подтверждающей отсутствие/наличия ООПТ федерального значения в федеральный орган исполнительной власти, в чьем ведении находится соответствующая ООПТ.

Минприроды России просит направить данное письмо с перечнем для использования в работе и размещения на официальных сайтах в подведомственные организации, уполномоченные на проведение государственной экологической экспертизы регионального уровня, а также на проведение государственной экспертизы проектной документации регионального уровня.

Приложение: на 31 листе.

Заместитель директора Департамента государственной
политики и регулирования в сфере развития
ООПТ и Байкальской природной территории

А.И. Григорьев

Исп. Гапиенко С.А. (495) 252-23-61 (доб. 19-45)

ФАУ «Главгосэкспертиза России»

Вх. № 7831 (1+31)

12.05.2020 г.

Приложение к письму Минприроды России
от _____ № _____

Перечень муниципальных образований субъектов Российской Федерации, в границах которых имеются ООПТ федерального значения, а также территории, зарезервированные под создание новых ООПТ федерального значения в рамках национального проекта «Экология».

Код субъекта РФ	Субъект Российской Федерации	Административно-территориальная единица субъекта РФ	Категория федерального ООПТ	Название ООПТ	Принадлежность
1	Республика Адыгея	Майкопский район	Государственный природный заповедник	Кавказский имени Х.Г. Шапошникова	Минприроды России
	Республика Адыгея	г. Майкоп	Дендрологический парк и ботанический сад	Дендрарий Адыгейского государственного университета	Минобрнауки России, ФГБОУ высшего профессионального образования "Адыгейский государственный университет"
2	Республика Башкортостан	Бурзянский район	Государственный природный заповедник	Башкирский	Минприроды России
	Республика Башкортостан	Бурзянский район	Государственный природный заповедник	Шульган-Таш	Минприроды России
	Республика Башкортостан	Белорецкий район ЗАТО г. Межгорье	Государственный природный заповедник	Южно-Уральский	Минприроды России
	Республика Башкортостан	г. Уфа	Дендрологический парк и ботанический сад	Ботанический сад-институт Уфимского научного центра РАН	РАН, Учреждение РАН Ботанический сад – институт Уфимского научного центра РАН
	Республика Башкортостан	Бурзянский район, Кугарчинский район, Мелеузовский район	Национальный парк	Башкирия	Минприроды России

	Самарская область	Богатовский, Борский, Кинель-Черкасский	Национальный парк	Бузулукский бор	Минприроды России
	Самарская область	Волжский, Жигулевск, Самара, Ставропольский, Сызранский	Национальный парк	Самарская Лука	Минприроды России
	Самарская область	Шигонский	Памятник природы	Климовские нагорные дубравы	Минприроды России
64	Саратовская область	Федоровский	Государственный природный заказник	Саратовский	Минприроды России
	Саратовская область	Вольский, Хвалынский	Национальный парк	Хвалынский	Минприроды России
	Саратовская область	г. Саратов	Дендрологический парк и ботанический сад	Дендрарий ГНУ НИИ сельского хозяйства Юго-Востока (Дендрарий НПО "Элита Поволжья" НИИСЧ Юго-Востока)	Минсельхоз России, Государственное научное учреждение «НИИ сельского хозяйства Юго-Востока»
65	Сахалинская область	Южно-Курильский г.о.	Государственный природный заказник	Малые Курилы	Минприроды России
	Сахалинская область	Южно-Курильский г.о.	Государственный природный заповедник	Курильский	Минприроды России
	Сахалинская область	Поронайский	Государственный природный заповедник	Поронайский	Минприроды России
	Сахалинская область	Северо-Курильский г.о., Курильский г.о.	Планируемый к созданию государственный природный заповедник	Среднекурильский	Минприроды России
	Сахалинская область	г.о. г. Южно-Сахалинск	Дендрологический парк и ботанический сад	Сахалинский ботанический сад ДВО РАН	РАН, ФГБУ науки Ботанический сад-институт ДВО РАН
66	Свердловская область	Кировград, Пригородный, г. Верхний Тагил	Государственный природный заповедник	Висимский	Минприроды России

	Свердловская область	Ивдель, Североуральск	Государственный природный заповедник	Денежкин Камень	Минприроды России
	Свердловская область	Талицкий, Тугулымский	Национальный парк	Припышминские Боры	Минприроды России
	Свердловская область	г. Екатеринбург	Дендрологический парк и ботанический сад	Ботанический сад Уральского государственного университета им. А.М.Горького	Минобрнауки России, ГОУ высшего профессионального образования "Уральский государственный университет им. А.М. Горького"
	Свердловская область	г. Екатеринбург	Дендрологический парк и ботанический сад	Ботанический сад УрО РАН	РАН, ФГБУ науки Ботанический сад Уральского отделения РАН
	Свердловская область	г. Екатеринбург	Дендрологический парк и ботанический сад	Уральский сад лечебных культур им. Л.И. Вигорова	ФГБОУ высшего профессионального образования "Уральский государственный лесотехнический университет", Минприроды Свердловской области
67	Смоленская область	Демидовский, Духовщинский	Национальный парк	Смоленское Поозерье	Минприроды России
68	Тамбовская область	Инжавинский, Кирсановский	Государственный природный заповедник	Воронинский	Минприроды России
69	Тверская область	Андреапольский, Нелидовский, Пеновский, Селижаровский	Государственный природный заповедник	Центрально-Лесной	Минприроды России
	Тверская область	Калининский, Конаковский	Национальный парк	Государственный комплекс «Завидово»	ФСО
70	Томская область	Бакчарский	Государственный природный заповедник	Васюганский	Минприроды России



**МИНИСТЕРСТВО
ПРИРОДНЫХ РЕСУРСОВ
И ЭКОЛОГИИ
СВЕРДЛОВСКОЙ ОБЛАСТИ**

620004 г. Екатеринбург,
ул. Малышева, 101
Тел.: 312-00-13, факс 371-99-50
E-mail: mpre@egov66.ru

Директору
ООО «УРАЛТИСИЗ»

О.В. Валеевой

26.08.2022 № 12-17-02 / 15939

На № 238/22 от 22.07.2022 г.

О предоставлении информации

Уважаемая Ольга Вячеславовна!

На Ваш запрос сообщаю, что на земельном участке с кадастровым номером 66:56:0106001:10, испрашиваемом для проведения инженерно-экологических изысканий по объекту «Шламонакопитель токсичных отходов, г. Нижний Тагил», согласно представленной схеме особо охраняемые природные территории областного значения, а также места обитания видов растений и животных, занесенных в Красную книгу Свердловской области, отсутствуют.

В то же время сообщаю, что в соответствии с письмом Министерства природных ресурсов и экологии Российской Федерации от 22.03.2018 № 05-12-53/7812 (<https://mprso.midural.ru/article/show/id/1094>) и на основании постановлений Правительства Российской Федерации: от 19.01.2006 № 20, от 05.03.2007 № 145, от 16.02.2008 № 87 любое освоение земельного участка сопровождается инженерно-экологическими изысканиями с проведением собственных исследований на предмет наличия растений и животных, занесенных в Красные книги Российской Федерации и Свердловской области.

Согласно пункту 24 статьи 106 Земельного кодекса Российской Федерации зоны с особыми условиями использования территорий считаются установленными со дня внесения сведений о них в Единый государственный реестр недвижимости (далее – ЕГРН). Графическое отображение границ зон санитарной охраны (далее – ЗСО) источников питьевого и хозяйственно-бытового водоснабжения, а также водоохраных зон, поставленных на учет в ЕГРН, можно посмотреть на публичной кадастровой карте, выбрав в верхнем левом углу на вкладках «поиск» и «слои» пункт «Зоны с особыми условиями использования территории» (ЗОУИТ).

Испрашиваемый участок не попадает в установленные Министерством природных ресурсов и экологии Свердловской области (далее – Министерство)

ЗСО и на сегодняшний день не внесенные в ЕГРН ЗСО (пункт 8 статьи 26 Федерального закона от 3 августа 2018 года № 342-ФЗ «О внесении изменений в Градостроительный кодекс Российской Федерации и отдельные законодательные акты Российской Федерации»).

В соответствии с Положением о Министерстве, утвержденным постановлением Правительства Свердловской области от 16.09.2015 № 832-ПП, у Министерства отсутствуют полномочия по предоставлению информации о ключевых орнитологических территориях.

Также сообщаю, что в постановлении Правительства Российской Федерации от 13.09.1994 № 1050 «О мерах по обеспечению выполнения обязательств Российской Стороны, вытекающих из Конвенции о водно-болотных угодьях, имеющих международное значение главным образом в качестве местообитаний водоплавающих птиц, от 2 февраля 1971 г.» определен перечень водно-болотных угодий, имеющих международное значение на территории Российской Федерации. Согласно вышеуказанному перечню на территории Свердловской области отсутствуют водно-болотные угодья международного значения.

Согласно Распоряжению Правительства Российской Федерации от 08.05.2009 № 631-р «Об утверждении перечня мест традиционного проживания и традиционной хозяйственной деятельности коренных малочисленных народов Российской Федерации и перечня видов традиционной хозяйственной деятельности коренных малочисленных народов Российской Федерации» на территории Свердловской области местом проживания коренных малочисленных народов является Ивдельский городской округ.

Заместитель Министра

А.В. Сафронов



ФЕДЕРАЛЬНОЕ АГЕНТСТВО ПО
НЕДРОПОЛЬЗОВАНИЮ
(РОСНЕДРА)

ДЕПАРТАМЕНТ ПО НЕДРОПОЛЬЗОВАНИЮ ПО
УРАЛЬСКОМУ ФЕДЕРАЛЬНОМУ ОКРУГУ
(УРАЛНЕДРА)

ул. Вайнера, 55, г. Екатеринбург, 620014
Тел. (343) 257-84-59, факс (343) 257-22-77
E-mail: ural@rosnedra.gov.ru

27.07.2022 № СВЕ-02-02/1134

на
№ 239/22 от 22.07.2022

УВЕДОМЛЕНИЕ

об отказе в выдаче заключения об отсутствии полезных ископаемых в недрах под участком предстоящей застройки

Уралнедра рассмотрел представленные ООО «УРАЛТИСИЗ» (ИНН 6623113349) документы на выдачу заключения об отсутствии полезных ископаемых в недрах под участком предстоящей застройки, на соответствие их требованиям Закона Российской Федерации «О недрах».

1. В соответствии с ФЗ РФ от 03.08.2018 № 342-ФЗ, которым были внесены изменения в ст. 25 Закона РФ «О недрах» и пп.1 п.64 Приказа Министерства природных ресурсов и экологии Российской Федерации от 22 апреля 2020 г. № 161 об утверждении административного регламента по выдаче заключений, заключения об отсутствии полезных ископаемых в недрах под участком предстоящей застройки выдаются на земельные участки, расположенные за границами населенных пунктов.

В соответствии с п.46 Приказа Министерства природных ресурсов и экологии Российской Федерации от 22 апреля 2020 г. № 161 об утверждении административного регламента по выдаче заключений, при застройке земельных участков в границах населенного пункта отсутствует обязанность по получению

заклучений об отсутствии полезных ископаемых и разрешений на застройку площадей залегания полезных ископаемых (при их наличии).

Полномочия по выдаче заключений и разрешений на застройку земельных участков, расположенных в границах населенного пункта у Уралнедра отсутствуют.

2. По результатам рассмотрения установлено, что заключение об отсутствии полезных ископаемых испрашивается для объекта «Шламонакопитель токсичных отходов, г. Нижний Тагил», расположенного в границах населенного пункта.

В связи с изложенным, Уралнедра принято решение об отказе в выдаче заключения об отсутствии полезных ископаемых в недрах под участком предстоящей застройки.

Начальник Департамента

А.М. Булатов

МИНИСТЕРСТВО
СЕЛЬСКОГО ХОЗЯЙСТВА
РОССИЙСКОЙ ФЕДЕРАЦИИ
(Минсельхоз России)

ДЕПАРТАМЕНТ МЕЛИОРАЦИИ

(Депмелиорация)

Федеральное государственное
бюджетное учреждение
«Управление мелиорации земель
и сельскохозяйственного водоснабжения
по Свердловской области»
(ФГБУ «Управление «Свердловскмелиоводхоз»)

620102, Свердловская область,
г.Екатеринбург, ул.Московская, 118
телефон/факс: (343) 234-65-97
E-mail: svmelio@mail.ru
<http://www.meliiovodhoz.ru>
ИНН/КПП 6661014934/667101001

« 26 » августа 2022г. № 435

ООО «УРАЛТИСИЗ»
Директору
О.В. Валеевой

ФГБУ «Управление «Свердловскмелиоводхоз» на Ваше письмо № 249/22 от 22 июля 2022 года информирует об отсутствии мелиорируемых земель, мелиоративных систем на объекте «Шламонакопитель токсичных отходов, г.Нижний Тагил» и в радиусе 1000 м от него расположенных по адресу:

Российская Федерация, Свердловская область, г.Нижний Тагил, Кушвинский тракт, КН
66:56:0106001:10. Площадь участка около 0,6 га

Врио директора ФГБУ «Управление
«Свердловскмелиоводхоз»

Р.А. Жмыхов

Исп.: Зам. директора - Писаренко С.Ф.
Тел: 8(343)234-66-02

ПРАВИТЕЛЬСТВО
СВЕРДЛОВСКОЙ ОБЛАСТИ

МИНИСТЕРСТВО ПРИРОДНЫХ РЕСУРСОВ И
ЭКОЛОГИИ СВЕРДЛОВСКОЙ ОБЛАСТИ

**Государственное казенное
учреждение Свердловской области
«Нишне-Тагильское лесничество»
(ГКУ СО «Нишне-Тагильское лесничество»)**

Лебяжинская ул., д.2а, Нижний Тагил, 622016

тел./факс (3435) 48-94-20

e-mail: n-t-lesnichestvo@mail.ru

ОКПО 85024396 ОГРН 1086623000639

ИНН/КПП 6623046131/662301001

« 26 » июля 2022 года № 604

на № _____ от _____

Директору ООО «УРАЛТИСИЗ»

О.В. Валеевой

В ответ на Ваше обращение от 22.07.2022 Исх. № 245/22, сообщаем.

Участок, расположенный по адресу: Свердловская область, г.Нижний Тагил, Кушвинский тракт, КН 66:56:0106001:10, не относится к землям лесного фонда. Данная территория относится к категории земель – земли населенных пунктов. За информацией о наличии/отсутствия городских лесов на данной территории можно обратиться в отдел по экологии и природопользованию администрации города Нижний Тагил (622034, Свердловская область, г. Нижний Тагил, пр-т Мира, д.53)

Директор
ГКУ СО «Нишне-Тагильское лесничество»



Р.И. Садретдинов



Администрация города Нижний Тагил
**Отдел по экологии и
 природопользованию**

Паромово ул., д.1а, Нижний Тагил,
 Свердловская область, Россия, 622034
 Телефоны: (3435) 42-13-95, 42-52-94
 E-mail: esn@tagil.org

Директору ООО "УРАЛТИСИЗ"
 Валеевой О.В.

О.В. Валеева № *15.06/1836*
 на № 249/22 от 29.07.2022

О предоставлении информации

Уважаемая Ольга Вячеславовна!

На Ваше письмо о предоставлении информации для разработки отчета по инженерно-экологическим изысканиям на объекте «Шламонакопитель токсичных отходов, г. Нижний Тагил» сообщаем.

Земельный участок под объектом «Шламонакопитель токсичных отходов, г. Нижний Тагил», расположенный по адресу: Свердловская область, г. Нижний Тагил, Кушвинский тракт, кадастровый номер 66:56:0106001:10 с северо-западной стороны граничит с городскими лесами города Нижний Тагил (защитными) квартал 55 выдел 23. Лесопарковых зеленых поясов, расположенных в районе размещения проектируемого объекта не имеется.

Начальник отдела

Л.В. Носовская



Министерство природных ресурсов и экологии
Российской Федерации
Федеральная служба по гидрометеорологии и
мониторингу окружающей среды

Федеральное государственное
бюджетное учреждение

**«Уральское управление по
гидрометеорологии и мониторингу
окружающей среды»
(ФГБУ «Уральское УГМС»)**

Народной Воли ул., д. 64, Екатеринбург, 620990
тел. (факс) (343) 261-77-24, для телеграфа ГИМЕТ
ОКПО 25002690 ОГРН 1136685000902
ИНН 6685025156 КПП 668501001
E-mail: meteo@svgimet.ru
Сайт: www.svgimet.ru

На № 27.07.2022 № ОМ-11-568/812
242/22 от 22.07.2022

ООО «УРАЛТИСИЗ»

622001 Свердловская обл.,
г. Нижний Тагил, ул. К. Маркса, 3-А

Директору
О. В. Валеевой

Для разработки проектной документации по объекту «Шламонакопитель токсичных отходов, г. Нижний Тагил», расположенному в г. Нижний Тагил Свердловской области, Кушвинский тракт, КН 66:56:0106001:10, предоставляем климатические данные по многолетним (1966-2021 гг.) наблюдениям ближайшей к объекту метеостанции Нижний Тагил (Свердловская область, г. Нижний Тагил, п. Зональный, ул. Школьная, 4-а).

Средняя минимальная температура воздуха наиболее холодного месяца -21,6 °С.
Средняя максимальная температура воздуха наиболее теплого месяца 23,7 °С.

Повторяемость направлений ветра, %, по румбам и штилей за год

С	СВ	В	ЮВ	Ю	ЮЗ	З	СЗ	штиль
10	8	8	11	9	21	24	9	16

Значение скорости ветра, среднегодовая повторяемость превышения которой в данной местности менее 5 %, 6 м/с.

Коэффициент, зависящий от температурной стратификации атмосферы, 160.

Представленные климатические данные могут применяться ООО «УРАЛТИСИЗ» при проведении расчетов для указанного предприятия (объекта) в течение 5 лет с момента их выдачи.

Врио начальника



О. А. Банникова

**Гидрогеологическое заключение ООО ГП «СвТЦОП» № 10445/22-г
о размещении объекта: «Шламонакопитель токсичных отходов, г. Нижний Тагил»
(МО Город Нижний Тагил)**

«29» июля 2022 г.

г. Екатеринбург

Заключение дано ООО «УРАЛТИСИЗ» на письмо от 22.07.2022 г. № 243/22 в связи с размещением объекта: «Шламонакопитель токсичных отходов, г. Нижний Тагил». Участок расположен на земельном участке с кадастровым номером 66:56:0106001:10. Площадь испрашиваемого участка около 0,6 га. Отходы на испрашиваемом объекте относятся к первому классу опасности (чрезвычайно опасные отходы).

Согласно ситуационной схеме, представленной Заказчиком, и топопланшету масштаба 1:50000 испрашиваемый участок находится на северо-западной окраине г. Нижний Тагил.

Геоморфологически участок находится на левобережном склоне р. Тагил, в 0,85 м от уреза воды р. Тагил. Поток поверхностных и подземных вод в естественных условиях направлен на восток к р. Тагил.

В номенклатуре топографических планшетов участок расположен на листе О-40-XXIV масштаба 1:200000 и на листе О-40-84-Б масштаба 1:50000. Географические координаты условного центра участка - 57°57'28,3" с.ш., 59°53'45,4" в.д. (ГСК-2011).

В соответствии с картой гидрогеологического районирования территории России (ФГУГП «Гидроспецгеология», 2011) рассматриваемый участок находится в пределах Восточно-Уральской гидрогеологической складчатой области (ГСО) - структуры второго порядка в составе Уральской сложной ГСО.

Подземные воды развиты повсеместно и приурочены к зоне трещиноватости палеозойских вулканогенных пород (порфириты, диабазы, их туфы, туфоконгломераты, туфопесчаники, линзы известняков, мраморов, терригенных пород) и интрузивных пород основного и среднего состава (габбро, габбро-диабазы, диориты). С поверхности коренные породы перекрыты слоем мезозойско-кайнозойских отложений щебнистого, частично глинистого состава переменной мощности, что характеризует водоносную зону, в целом, как недостаточно защищенную. Уровень подземных вод повторяет рельеф земной поверхности, предполагаемый уровень подземных вод на испрашиваемом участке 3-10 м.

В смежной водосборной площади с испрашиваемым объектом расположены скважины № 05106(1), 06116(2), 07138(3), 10187(4) Выйского участка Тагильского месторождения подземных вод (МПВ), запасы которого утверждены протоколом ТКЗ

Уралнедра от 20.06.2013 г. № 299 для питьевого, хозяйственно-бытового и технологического водоснабжения предприятия ООО «Тагильское пиво». Скважины расположены в 1,9-2 км южнее испрашиваемого участка. На эксплуатацию Выйского участка оформлена лицензия СВЕ 02377 ВЭ, выданная для ООО «Тагильское пиво».

Ближайшая скважина № 1 расположена в 1,5 км севернее испрашиваемого объекта. Скважина эксплуатируется на основании лицензии СВЕ 08334 ВЭ, выданной СТСН «Уралец 1» для разведки и добычи полезных ископаемых. Скважина используется преимущественно в летний период, в том числе для полива садовых участков. Горный отвод скважины № 1 назначен радиусом 5 м.

В 1,8 км северо-западнее испрашиваемого участка расположена скважина № 1, эксплуатируемая на основании лицензии СВЕ 08196 ВЭ, выданной СТСН «Дорожник-2» для разведки и добычи полезных ископаемых. Скважина используется преимущественно в летний период, в том числе для полива садовых участков. Горный отвод скважины № 1 назначен радиусом 5 м.

Непосредственно на испрашиваемом участке и ниже него по потоку месторождений (участков) подземных вод нет, участков недр, предоставленных для геологического изучения и добычи подземных вод, не зарегистрировано, но поскольку объект «Шламонакопитель токсичных отходов, г. Нижний Тагил» является потенциальным источником загрязнения подземных вод и поверхностных вод, ввиду разгрузки подземных вод в реки и водоемы, при его размещении необходимо провести специальные гидрогеологические работы для качественной и количественной оценки его влияния и определению мер по предотвращению загрязнения подземных вод.

Директор ООО ГП «СвТЦОП»

Эксперт
Н.А. Родионова



Е.А. Курамшина-Вознесенская



Топооснова увеличена с масштаба 1:100 000.
Атлас Свердловской области, ФГУП "Уралаэрогеодезия" ЗАО "ЦНТ", 2010

Схема расположения испрашиваемого участка

Масштаб 1: 50 000

- испрашиваемый участок
- водозаборная скважина с утвержденными запасами подземных вод, номер скважины и лицензии
- водозаборная скважина без утвержденных запасов подземных вод, номер скважины и лицензии
- площадь подсчета запасов подземных вод
- - направление потока подземных и поверхностных вод от испрашиваемого участка

ФЕДЕРАЛЬНОЕ АГЕНТСТВО ВОДНЫХ РЕСУРСОВ
НИЖНЕ-ОБСКОЕ БАССЕЙНОВОЕ ВОДНОЕ УПРАВЛЕНИЕ

Отдел водных ресурсов по Свердловской области
ул. Вайнера, 55, г. Екатеринбург, 620014
Тел. (343) 257 65 75; факс 257 21 73; E-mail: ovrsvr@yandex.ru

26.07. 2022 г. № 13-1328/22
на № 247/2022 от 22.07.2022

Кому – ООО «ТИСИЗГЕО»
Н. И. Рязанцевой

Куда – ул. Газетная, д. 79, кв. 18,
г. Нижний Тагил, 622036
e-mail: tiszgeo@bk.ru

Сообщаем, что Вам предоставляются запрашиваемые сведения из государственного водного реестра в соответствии с Вашим заявлением от 22.07.2022 года № 247/2022 по реке Тагил на территории г. Нижний Тагил.

Приложения:

форма 2.13-гвр. Водоохранные зоны и прибрежные защитные полосы водных объектов;

форма 2.15-гвр. Зоны затопления, подтопления.

(указывается наименование предоставляемых сведений и наименование предоставляемого документа (копии документа))

Также сообщаем, что Вам отказано в предоставлении сведений из государственного водного реестра в соответствии с Вашим запросом от 22.07.2022 года № 247/2022 по реке Тагил по форме:

2.14-гвр. Зоны санитарной охраны источников питьевого и хозяйственно-бытового водоснабжения, округа санитарной (горно-санитарной) охраны лечебно-оздоровительных местностей и курортов

потому, что запрошенные Вами сведения из государственного водного реестра:



отсутствуют в государственном водном реестре.

Примечание: Сведения по данному запросу предоставлены по состоянию на 22.07.2022 года.

Начальник отдела водных ресурсов
по Свердловской области
Нижне-Обского БВУ



В.Г. Тюменцева
(подпись)
26.07.2022 г.
(дата)

В.Г. Тюменцева /Ф.И.О./

2.4.1 Водоохранные зоны и прибрежные защитные полосы водных объектов. (форма 2.13-гвр)

Водохозяйственный участок: 14.01.05.014 - Тагил от истока до г. Нижний Тагил без р. Черная

Водный объект: 14010501412111200005096 - Тагил;

Наименование водного объекта	Код водного объекта	Категория водного объекта рыбохозяйственного значения	Параметры, м		Протяженность береговой линии, в отношении которой установлены:		Особые отметки
			ширина водоохранной зоны	ширина прибрежной защитной полосы	водоохранная зона	прибрежная защитная полоса	
1	2	3	4	5	6	7	8
14 - Иртышский бассейновый округ							
14.01 - Иртыш (российская часть бассейна)							
14.01.05 - Тобол (российская часть бассейна)							
14.01.05.014 - Тагил от истока до г. Нижний Тагил без р. Черная							
Тагил	14010501412111200005096		200	50			ГК от 14.05.2018 № Ф.2018.216298 "Определение границ водоохранных зон, прибрежных защитных полос и береговых линий на водных объектах или их частях, расположенных на территории Свердловской области в бассейне реки Тура (2 этап)". Протяженность - 414 км. Уклон берега три и более градуса.

2.4.2 Зоны затопления, подтопления. (форма 2.15-гвр)

Водохозяйственный участок: 14.01.05.014 - Тагил от истока до г. Нижний Тагил без р. Черная

Наименование водного объекта	Код водного объекта	Реквизиты акта, которым установлена зона			Местоположение установленной зоны (населенный пункт)	Площадь установленной зоны, км ²				Особые отметки
		дата	номер	орган, принявший решение об установлении		зона затопления	зона подтопления			
							сильного	умеренного	слабого	
1	2	3	4	5	6	7	8	9	10	11
14 - Иртышский бассейновый округ										
14.01 - Иртыш (российская часть бассейна)										
14.01.05 - Тобол (российская часть бассейна)										
14.01.05.014 - Тагил от истока до г. Нижний Тагил без р. Черная										
Тагил	14010501412111200005096	20.3.2020	№42	Нижне-Обское БВУ	Свердловская область, Горнозаводской управленческий округ, ГО г. Нижний Тагил	14.49				Предложения подготовлены Министерством природных ресурсов и экологии Свердловской области
Тагил	14010501412111200005096	20.3.2020	№42	Нижне-Обское БВУ	Свердловская область, Горнозаводской управленческий округ, ГО г. Нижний Тагил		1.13	2.29	1.28	Предложения подготовлены Министерством природных ресурсов и экологии Свердловской области

* Для зон затопления, подтопления водных объектов:

- в графе 1 приводится наименование водного объекта, к которому прилегает территория, в отношении которой определена соответствующая зона затопления;

- в графе 4 заполняется местоположение зоны в произвольной форме и площадь зоны затопления, подтопления; координаты зоны затопления, подтопления представляются в составе документов, определенных постановлением Правительства РФ от 18.04.2014 №360, и вносятся в ГВР в установленном порядке.



ПРАВИТЕЛЬСТВО
СВЕРДЛОВСКОЙ ОБЛАСТИ

МИНИСТЕРСТВО
АГРОПРОМЫШЛЕННОГО КОМПЛЕКСА
И ПОТРЕБИТЕЛЬСКОГО РЫНКА
СВЕРДЛОВСКОЙ ОБЛАСТИ

ул. Розы Люксембург, д. 60,
г. Екатеринбург, 620026

тел. (343) 312-00-07, minagro@egov66.ru
факс (343) 251-63-30, http://mcxso.midural.ru

05.08.2022 № 06-01-82/14561

На № 248/22 от 22.07.2022

О предоставлении информации

Уважаемая Ольга Вячеславовна!

Министерство агропромышленного комплекса и потребительского рынка Свердловской области сообщает что постановлением Правительства Свердловской области от 09.08.2011 № 1043-ПП «Об утверждении перечня земель особо ценных продуктивных сельскохозяйственных угодий на территории Свердловской области, использование которых для целей не связанных с сельскохозяйственным производством, не допускается» утвержден перечень земель особо ценных продуктивных сельскохозяйственных угодий на территории Свердловской области, использование которых для целей не связанных с сельскохозяйственным производством, не допускается (далее – Перечень).

Земельный участок с кадастровым номером 66:56:0106001:10 в границах объекта «Шламонакопитель токсичных отходов г. Нижний Тагил» и в радиусе 1000 м от его границ не входит в данный Перечень.

Исполняющий обязанности
Министра

С.В. Шарапов

Светлана Мадхатовна Хасанова
(343) 312-00-07 (доб. 045)



ФЕДЕРАЛЬНОЕ КАЗЕННОЕ ПРЕДПРИЯТИЕ
«НАЦИОНАЛЬНОЕ ИСПЫТАТЕЛЬНОЕ ОБЪЕДИНЕНИЕ
«ГОСУДАРСТВЕННЫЕ БОЕПРИПАСНЫЕ ИСПЫТАТЕЛЬНЫЕ ПОЛИГОНЫ РОССИИ»
ФИЛИАЛ
«НИЖНЕТАГИЛЬСКИЙ ИНСТИТУТ ИСПЫТАНИЯ МЕТАЛЛОВ»
(филиал «НТИИМ» ФКП «НИО «ГБИП России»)
ул. Гагарина, 29, г. Нижний Тагил Свердловской области, 622015
Тел.: (3435) 47-51-10, факс: (3435) 47-53-47, e-mail: web@ntiim.ru
ОГРН 1035007552150, ИНН 5023002050, КПП 662343001

01.08.2022 № Н-4035

На № _____ от _____

Директору ООО «УРАЛТИСИЗ»
Валеевой О.В.

ул. К. Маркса, 3А,
г. Нижний Тагил, 622001

Ответ на исх. № 246/22 от 22.07.2022 г.

В ответ на исходящий № 246/22 от 22.07.2022 г. сообщая: в настоящее время филиалом «НТИИМ» ФКП «НИО «ГБИП России» проводятся работы по установлению приаэродромной территории аэродрома экспериментальной авиации Нижний Тагил (Салка).

Ввиду того, что работа по установлению ПАТ не завершена, проектная документация находится на санитарно-эпидемиологической экспертизе, направляю предварительную информацию о границах приаэродромной территории аэродрома экспериментальной авиации Нижний Тагил (Салка).

Граница приаэродромной территории аэродрома экспериментальной авиации Нижний Тагил (Салка) является объединенным контуром внешних границ семи ее подзон, установленных в соответствии с Положением о приаэродромной территории, максимально удалённых от контрольной точки аэродрома.

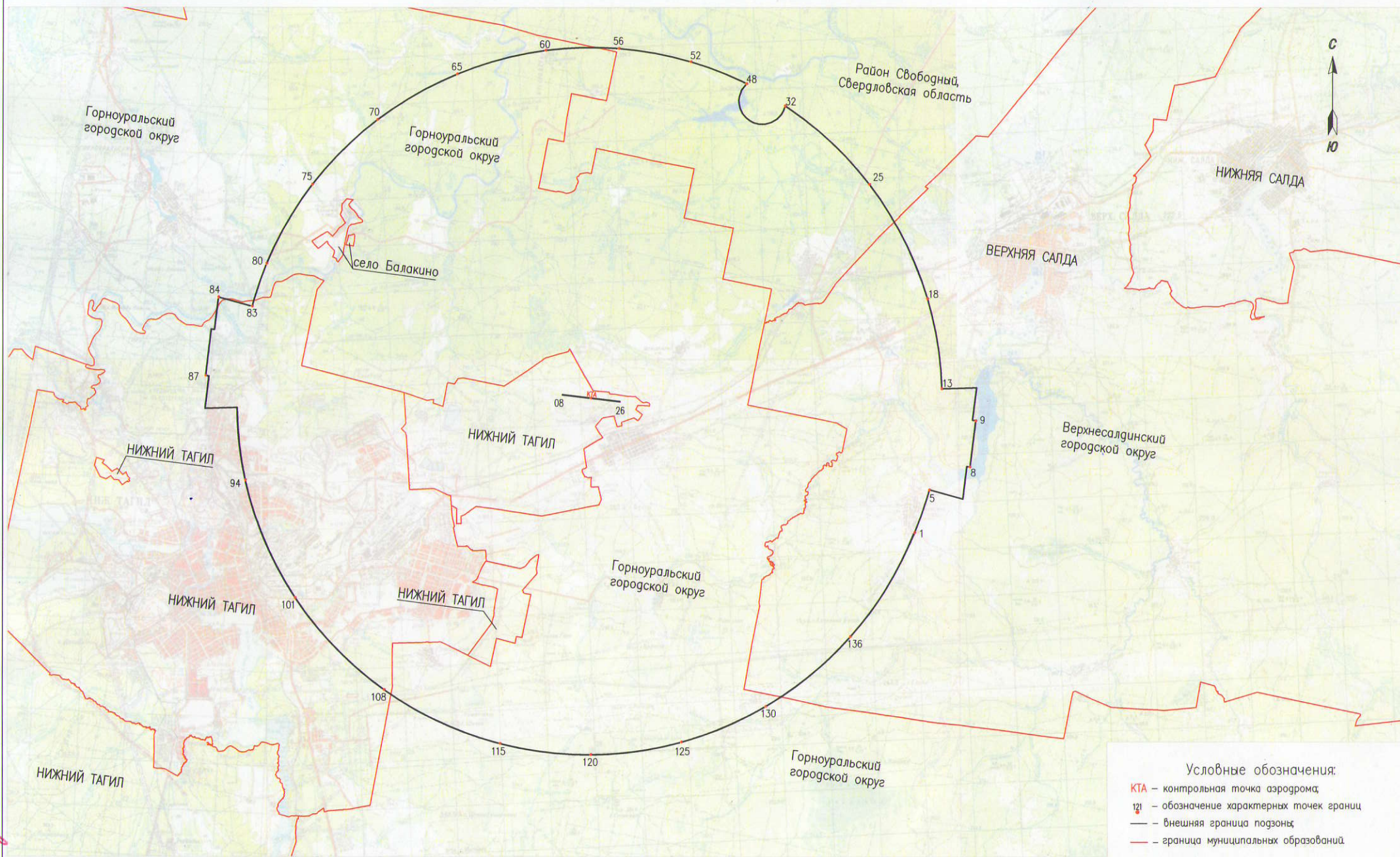
Приложения:

- схема внешней границы приаэродромной территории аэродрома Нижний Тагил (Салка) с координатным описанием границ;
- схема внешней границы первой второй подзон с координатным описанием границ;
- схема внешней границы шестой подзоны с координатным описанием границ;
- схема внешней границы седьмой подзоны с координатным описанием границ.

Директор филиала

Н.П. Смирнов

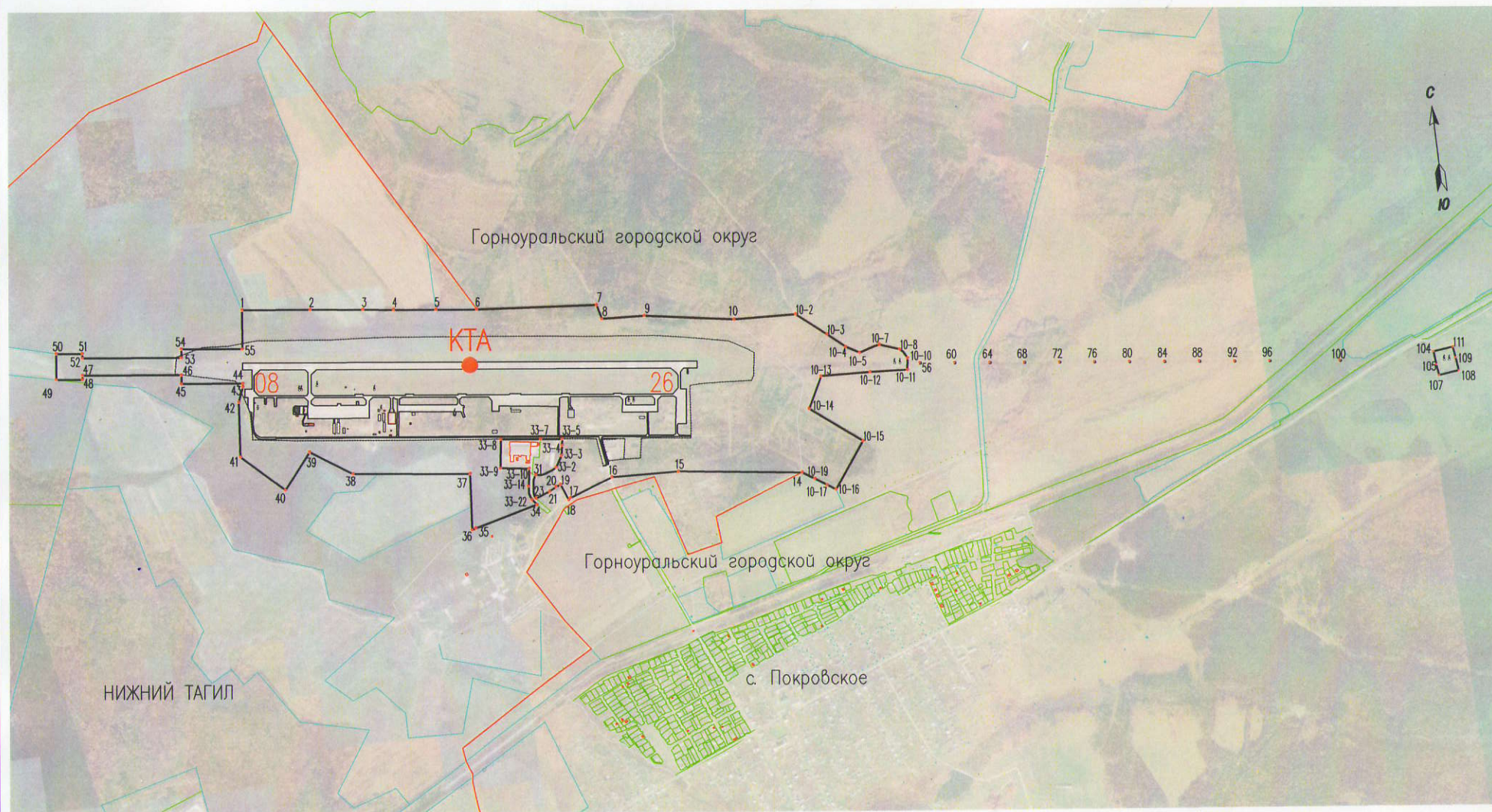
Исп. Колобова И.А.,
тел. (3435) 47-52-52







Смп. 1

Схема внешней границы подзон 1, 2 приаэродромной территории аэродрома экспериментальной авиации Нижний Тагил (Салка)

М 1:22000



- Условные обозначения:
-  64 – границы подзоны с обозначенной характерной точкой;
 -  КТА – контрольная точка аэродрома;
 -  08, 26 – обозначение порога ВПП;
 -  Нижний Тагил – границы и названия муниципальных образований.

См. л. 2

II. Описание границ приаэродромной территории аэродрома экспериментальной авиации Нижний Тагил (Салка) и семи ее подзон

10. Приаэродромная территория аэродрома экспериментальной авиации Нижний Тагил (Салка)

10.1 Граница приаэродромной территории аэродрома экспериментальной авиации Нижний Тагил (Салка) является объединенным контуром внешних границ семи ее подзон, установленных в соответствии с Положением о приаэродромной территории, максимально удаленных от контрольной точки аэродрома.

10.2 Текстовое описание границы приаэродромной территории включает:

а) *Перечень координат характерных точек границ приаэродромной территории*

Координатное описание границы приаэродромной территории аэродрома экспериментальной авиации Нижний Тагил (Салка) представлено в Таблице 1.

Система координат: МСК-66, зона 1.

Метод определения координат – аналитический

Таблица 1

Обозначение характерных точек границ	Координата МСК-66, зона 1	
	X, м	Y, м
1	513256.96	1524853.09
2	513257.04	1524853.13
3	513989.59	1525135.01
4	514735.88	1525378.18
5	515081.47	1525476.38
6	514688.04	1526909.39
7	516078.13	1527075.68

¹⁰ Пункт 5 Положения о приаэродромной территории

Обозначение характерных точек границ	Координата МСК-66, зона 1	
	X, м	Y, м
8	516061.50	1527214.69
9	518047.35	1527452.24
10	518063.97	1527313.23
11	518063.97	1527313.23
12	519454.06	1527479.51
13	519409.74	1525994.14
14	520193.55	1525952.61
15	520974.11	1525870.14
16	521749.30	1525746.96
17	522516.98	1525583.39
18	523275.05	1525379.89
19	524021.43	1525137.01
20	524754.10	1524855.42
21	525471.02	1524535.89
22	526170.26	1524179.30
23	526849.88	1523786.62
24	527508.03	1523358.93
25	528142.91	1522897.39
26	528752.77	1522403.28
27	529335.96	1521877.94
28	529890.86	1521322.81
29	530415.97	1520739.42
30	530909.84	1520129.36
31	531371.12	1519494.30
32	531506.67	1519293.27
33	531331.66	1519236.17
34	531140.42	1519133.05
35	530946.27	1518952.87
36	530790.86	1518692.68
37	530721.73	1518420.25
38	530726.87	1518170.02
39	530776.26	1517977.81
40	530852.77	1517814.57
41	530998.34	1517621.72
42	531178.53	1517474.13
43	531367.67	1517379.34
44	531546.93	1517329.91
45	531719.00	1517316.83
46	531890.47	1517330.77
47	532182.31	1517430.73
48	532456.62	1517643.29
49	532547.28	1517456.82
50	532866.52	1516739.77
51	533147.82	1516006.99
52	533390.40	1515260.51

Обозначение характерных точек границ	Координата МСК-66, зона 1	
	X, м	Y, м
53	533593.60	1514502.36
54	533756.86	1513734.61
55	533879.74	1512959.38
56	533961.90	1512178.78
57	534003.12	1511394.96
58	534003.27	1510610.05
59	533962.37	1509826.20
60	533880.52	1509045.57
61	533757.95	1508270.29
62	533595.00	1507502.48
63	533392.10	1506744.25
64	533149.81	1505997.67
65	532868.81	1505264.78
66	532549.85	1504547.60
67	532193.82	1503848.08
68	531801.68	1503168.15
69	531374.51	1502509.66
70	530913.48	1501874.41
71	530419.85	1501264.15
72	529894.98	1500680.55
73	529340.29	1500125.21
74	528757.32	1499599.63
75	528147.65	1499105.28
76	527512.96	1498643.49
77	526854.98	1498215.53
78	526175.51	1497822.58
79	525476.42	1497465.71
80	524759.62	1497145.90
81	524027.07	1496864.02
82	523280.78	1496620.84
83	522935.19	1496522.64
84	523328.62	1495089.63
85	521938.53	1494923.35
86	521955.16	1494784.34
87	519969.32	1494546.79
88	519952.69	1494685.80
89	518562.60	1494519.51
90	518603.22	1495880.81
91	517818.81	1495908.90
92	517036.95	1495977.99
93	516259.77	1496087.88
94	515489.40	1496238.27
95	514727.96	1496428.75
96	513977.52	1496658.80
97	513240.14	1496927.80

Обозначение характерных точек границ	Координата МСК-66, зона 1	
	X, м	Y, м
98	512517.84	1497235.00
99	511812.60	1497579.56
100	511126.35	1497960.53
101	510460.97	1498376.89
102	509818.28	1498827.48
103	509200.03	1499311.07
104	508607.94	1499826.34
105	508043.60	1500371.88
106	507508.58	1500946.19
107	507004.32	1501547.70
108	506532.23	1502174.76
109	506093.58	1502825.66
110	505689.58	1503498.62
111	505321.34	1504191.79
112	504989.85	1504903.27
113	504696.04	1505631.11
114	504440.71	1506373.33
115	504224.55	1507127.89
116	504048.16	1507892.72
117	503912.01	1508665.74
118	503816.49	1509444.81
119	503761.85	1510227.82
120	503748.25	1511012.61
121	503775.71	1511797.04
122	503844.18	1512578.96
123	503953.45	1513356.23
124	504103.22	1514126.72
125	504293.10	1514888.31
126	504522.56	1515638.94
127	504790.96	1516376.53
128	505097.59	1517099.07
129	505441.58	1517804.58
130	505822.02	1518491.14
131	506237.84	1519156.85
132	506687.92	1519799.90
133	507171.02	1520418.53
134	507685.82	1521011.04
135	508230.91	1521575.81
136	508804.79	1522111.29
137	509405.90	1522616.02
138	510032.59	1523088.61
139	510683.14	1523527.78
140	511355.77	1523932.32
141	512048.64	1524301.11
142	512759.86	1524633.16

Обозначение характерных точек границ	Координата МСК-66, зона 1	
	X, м	Y, м
1	513256.96	1524853.09

б) Перечень ограничений использования земельных участков и (или) расположенных на них объектов недвижимости и осуществления экономической и иной деятельности

Ограничения использования объектов недвижимости и осуществления деятельности в границах приаэродромной территории аэродрома экспериментальной авиации Нижний Тагил (Салка) установлены для каждой выделенной ее подзоны.

в) Муниципальные образования субъекта Российской Федерации, в границах которых полностью или частично расположены границы приаэродромной территории

Названия муниципальных образований субъекта Российской Федерации, в границах которых расположена приаэродромная территория аэродрома экспериментальной авиации Нижний Тагил (Салка) представлены в Таблице 2.

Таблица 2

№ п/п	Субъект РФ	Муниципальное подчинение	Тип населенного пункта	Наименование населенного пункта
1	2	3	4	5
1	Свердловская область	Горноуральский городской округ	село	Балакино
2	Свердловская область	Верхнесалдинский городской округ	город	Верхняя Салда
3	Свердловская область	Горноуральский городской округ	поселок	Зональный
4	Свердловская область	Верхнесалдинский городской округ	поселок	Ива
5	Свердловская область	Горноуральский городской округ	поселок	Молодёжный
6	Свердловская область	Город Нижний Тагил	город	Нижний Тагил
7	Свердловская область	Верхнесалдинский городской округ	деревня	Никитино
8	Свердловская область	Горноуральский городской округ	село	Покровское
9	Свердловская область	Городской округ ЗАТО Свободный	поселок городского типа	Свободный
10	Свердловская область	Верхнесалдинский городской округ	деревня	Северная
11	Свердловская область	Верхнесалдинский городской округ	поселок	Тупик

г) Кадастровые районы, кварталы в границах приаэродромной территории

Номера кадастровых кварталов, в границах которых расположена приаэродромная территория аэродрома экспериментальной авиации Нижний Тагил (Салка), представлены в Таблице 3.

Таблица 3

№ п/п	Номера кадастровых кварталов		
	1	2	3
1	66:08:1001001	66:08:1001002	66:08:0701011

№ п/п	Номера кадастровых кварталов		
	1	2	3
2	66:19:1901023	66:19:1903001	66:19:1903017
3	66:19:1903016	66:19:1903015	66:19:1903014
4	66:19:1903012	66:19:1903011	66:19:1903010
5	66:19:1903009	66:19:1903004	66:19:1903005
6	66:19:1903006	66:19:1903007	66:19:1903008
7	66:19:1903002	66:19:1903003	66:19:1903018
8	66:19:1901019	66:19:1901018	66:19:1901009
9	66:19:1901011	66:19:1901014	66:19:1901013
10	66:19:2801002	66:19:1901017	66:19:2801001
11	66:56:0403002	66:56:0403003	66:56:0403004
12	66:56:0403001	66:56:0204002	66:56:0204001
13	66:56:0204003	66:56:0204005	66:56:0204004
14	66:56:0404010	66:56:0404009	66:56:0404001
15	66:56:0204005	66:56:0204007	66:56:0204006
16	66:56:0404010	66:56:0404002	66:56:0404003
17	66:56:0404004	66:56:0404005	66:56:0404006
18	66:56:0404007	66:56:0403009	66:56:0403010
19	66:56:0403008	66:56:0403007	66:56:0403006
20	66:56:0403005	66:56:0403011	66:56:0402010
21	66:56:0402007	66:56:0402006	66:56:0402008
22	66:56:0402009	66:56:0402011	66:56:0401009
23	66:56:0402001	66:56:0402002	66:56:0402004
24	66:56:0402005	66:56:0401006	66:56:0401007
25	66:56:0401008	66:56:0401005	66:56:0401004
26	66:56:0401010	66:56:0401003	66:56:0401002
27	66:56:0401001	66:56:0203001	66:56:0207005
28	66:56:0207004	66:56:0207006	66:56:0207003
29	66:56:0207002	66:56:0207008	66:56:0208006
30	66:56:0208005	66:56:0208004	66:56:0208003
31	66:56:0202001	66:56:0301001	66:56:0301002
32	66:56:0301003	66:56:0301005	66:56:0301006
33	66:56:0201007	66:56:0201006	66:56:0201005
34	66:56:0202002	66:56:0201009	66:56:0201008
35	66:56:0201004	66:56:0201003	66:56:0201010
36	66:56:0201011	66:56:0202003	66:56:0202004
37	66:56:0202005	66:19:1902002	66:19:1902004
38	66:19:1902001	66:19:1902003	66:19:1901004
39	66:19:1901008	66:19:2701009	66:19:1901007
40	66:19:2701008	66:19:2701003	66:19:2701004
41	66:19:2701002	66:19:2701001	66:19:2701005
42	66:19:2601001	66:19:1901006	66:19:1901005
43	66:08:0701005	66:08:0805035	66:56:0201011
44	66:56:0201010	66:56:0201003	66:56:0201009
45	66:56:0201008	66:56:0201002	66:56:0201004
46	66:56:0201001	66:56:0202002	66:56:0202001
47	66:56:0202005	66:56:0202004	66:19:1901004
48	66:19:1901001	66:19:2401001	66:19:1901005
49	66:19:1901006	66:19:2501001	66:19:1901008
50	66:08:0901001	66:08:0901002	66:08:0701010

№ п/п	Номера кадастровых кварталов		
	1	2	3
51	66:08:0701008	66:08:0805045	66:00:0000000

10.3 Графическое описание приаэродромной территории территории аэродрома экспериментальной авиации Нижний Тагил (Салка) представлено в Приложении 1.

11. Первая и вторая подзоны приаэродромной территории

11.1 Первая и вторая подзоны аэродрома экспериментальной авиации Нижний Тагил (Салка) установлены в единой границе по внешним границам земельных участков, предоставленных для размещения и эксплуатации зданий, сооружений и оборудования, подлежащих размещению в указанных подзонах, отграничивающим такие земельные участки от земельных участков, предназначенных для иных целей¹¹.

11.2 Граница первой и второй подзон определена по внешним границам земельных участков территории аэродрома экспериментальной авиации Нижний Тагил (Салка) и включает все элементы аэродрома и его инфраструктуры, необходимые для осуществления деятельности.

11.3 Текстовое описание первой и второй подзон включает:

а) Перечень координат характерных точек границ первой и второй подзон

Координатное описание границ первой и второй подзон представлено в Таблице 4.

Система координат: МСК-66, зона 1.

Метод определения координат - геодезический.

Таблица 4

Обозначение характерных точек границ	Координата МСК-66, зона 1	
	X, м	Y, м
1	519483.90	1509745.50
2	519438.20	1510133.00
3	519401.09	1510432.60
4	519379.60	1510606.09
5	519350.47	1510845.98
6	519322.15	1511079.17
7	519263.89	1511762.71
8	519180.79	1511783.62
9	519168.15	1512027.20
10	519083.69	1512535.11
10-1	519083.69	1512535.11
10-2	519068.80	1512889.05
10-3	518932.80	1513053.50
10-4	518848.90	1513151.50
10-5	518804.90	1513226.00
10-6	518829.94	1513310.31
10-7	518837.19	1513344.31
10-8	518795.66	1513457.12
10-9	518779.82	1513474.06
10-10	518741.07	1513494.81
10-11	518673.01	1513485.06
10-12	518685.98	1513271.91
10-13	518697.70	1512990.30

¹¹ Пункт 1(1)а Положения о приаэродромной территории

Обозначение характерных точек границ	Координата МСК-66, зона 1	
	X, м	Y, м
10-14	518520.10	1512899.90
10-15	518299.65	1513182.84
10-16	518041.23	1512996.22
10-17	518073.10	1512948.55
10-18	518073.27	1512948.30
10-19	518118.22	1512881.71
10-20	518118.39	1512881.46
10-21	518163.49	1512814.85
10-22	518163.56	1512814.56
14	518163.56	1512814.56
15	518256.43	1512111.46
16	518270.91	1511729.05
17	518181.54	1511479.88
18	518171.22	1511467.01
19	518264.58	1511431.74
20	518255.47	1511404.75
21	518232.88	1511364.58
22	518231.61	1511359.44
23	518203.60	1511283.06
24	518209.95	1511278.19
25	518222.10	1511272.22
26	518241.29	1511271.82
27	518310.37	1511280.78
28	518322.10	1511287.02
29	518330.27	1511289.25
30	518334.46	1511295.48
31	518337.29	1511297.94
32	518333.25	1511329.02
33	518337.84	1511350.46
33-1	518354.56	1511396.66
33-2	518365.81	1511419.50
33-3	518431.08	1511456.69
33-4	518487.77	1511466.93
33-5	518525.11	1511471.88
33-6	518527.11	1511444.85
33-7	518538.59	1511349.33
33-8	518565.76	1511123.30
33-9	518400.50	1511101.49
33-10	518378.14	1511264.06
33-11	518343.99	1511258.05
33-12	518343.73	1511259.54
33-13	518277.23	1511250.33
33-14	518277.36	1511248.46
33-15	518271.68	1511247.72
33-16	518271.43	1511249.63

Обозначение характерных точек границ	Координата МСК-66, зона 1	
	X, м	Y, м
33-17	518236.47	1511245.37
33-18	518224.41	1511249.45
33-19	518222.62	1511249.70
33-20	518216.97	1511249.02
33-21	518210.77	1511254.07
33-22	518198.58	1511258.31
33-24	518167.44	1511284.01
34	518166.21	1511282.67
35	518075.32	1510919.92
36	518067.72	1510898.21
37	518390.50	1510924.79
38	518471.10	1510260.30
39	518627.23	1510027.14
40	518426.49	1509866.08
41	518647.33	1509632.44
42	518961.55	1509661.90
43	519044.80	1509695.60
44	519064.05	1509697.78
45	519105.68	1509349.33
46	519155.32	1509355.27
47	519222.37	1508794.26
48	519197.56	1508791.29
49	519215.35	1508642.35
50	519364.29	1508660.15
51	519346.49	1508809.09
52	519321.67	1508806.12
53	519254.62	1509367.13
54	519304.26	1509373.07
55	519262.74	1509720.37
1	519483.90	1509745.50
56	518705.43	1513560.34
57	518705.43	1513565.39
58	518700.38	1513565.39
59	518700.38	1513560.34
56	518705.43	1513560.34
60	518681.69	1513759.12
61	518681.69	1513764.16
62	518676.65	1513764.16
63	518676.65	1513759.12
60	518681.69	1513759.12
64	518657.92	1513957.65
65	518657.92	1513962.69

Обозначение характерных точек границ	Координата МСК-66, зона 1	
	X, м	Y, м
66	518652.87	1513962.69
67	518652.87	1513957.65
64	518657.92	1513957.65
68	518634.23	1514156.08
69	518634.23	1514161.13
70	518629.18	1514161.13
71	518629.18	1514156.08
68	518634.23	1514156.08
72	518610.39	1514354.90
73	518610.39	1514359.95
74	518605.35	1514359.95
75	518605.35	1514354.90
72	518610.39	1514354.90
76	518586.70	1514553.32
77	518586.70	1514558.37
78	518581.66	1514558.37
79	518581.66	1514553.32
76	518586.70	1514553.32
80	518563.03	1514751.93
81	518563.03	1514756.98
82	518557.98	1514756.98
83	518557.98	1514751.93
80	518563.03	1514751.93
84	518539.41	1514950.70
85	518539.41	1514955.75
86	518534.36	1514955.75
87	518534.36	1514950.70
84	518534.36	1514950.70
88	518515.52	1515149.24
89	518515.52	1515154.29
90	518510.48	1515154.29
91	518510.48	1515149.24
88	518515.52	1515149.24
92	518491.65	1515347.73
93	518491.65	1515352.77
94	518486.60	1515352.77
95	518486.60	1515347.73
92	518491.65	1515347.73

Обозначение характерных точек границ	Координата МСК-66, зона 1	
	X, м	Y, м
96	518467.92	1515546.31
97	518467.92	1515551.36
98	518462.87	1515551.36
99	518462.87	1515546.31
96	518467.92	1515546.31
100	518420.44	1515943.49
101	518420.44	1515948.53
102	518415.40	1515948.53
103	518415.40	1515943.49
100	518420.44	1515943.49
104	518403.84	1516480.90
105	518327.96	1516488.16
106	518323.96	1516488.24
107	518263.49	1516495.85
108	518277.32	1516610.84
109	518353.30	1516601.31
110	518385.42	1516597.28
111	518416.82	1516593.34
104	518403.84	1516480.90

б) Перечень ограничений использования земельных участков и (или) расположенных на них объектов недвижимости и осуществления экономической и иной деятельности в границах подзоны

Ограничения использования объектов недвижимости и осуществления деятельности в границах первой и второй подзон:

- запрет размещения объектов, не предназначенных для организации и обслуживания воздушного движения и воздушных перевозок, обеспечения взлета, посадки, руления и стоянки воздушных судов (запрет размещения объектов, не относящихся к аэродрому).
- запрет размещения объектов, не предназначенных для обслуживания пассажиров и обработки багажа, грузов и почты, обслуживания воздушных судов, хранения авиационного топлива и заправки воздушных судов, обеспечения энергоснабжения и пр. (объектов, не относящихся к инфраструктуре аэропорта).

в) Муниципальные образования субъекта Российской Федерации, в границах которых полностью или частично расположены границы подзон

Названия муниципальных образований субъекта Российской Федерации, в границах которых расположены первая и вторая подзоны, представлены в Таблице 5.

Таблица 5

№ п/п	Субъект РФ	Муниципальное подчинение	Тип населенного пункта	Наименование населенного пункта
1	2	3	4	5
1	Свердловская область	Город Нижний Тагил	город	Нижний Тагил

з) Кадастровые районы, кварталы в границах первой и второй подзон
 Номера кадастровых кварталов, в границах которых расположены первая и вторая подзоны, представлены в Таблице 6.

Таблица 6

№ п/п	Номера кадастровых кварталов		
	1	2	3
1	66:19:2601001	66:19:1901004	66:19:1901008

11.4 Графическое описание первой и второй подзон приаэродромной территории аэродрома экспериментальной авиации Нижний Тагил (Салка) представлено в Приложении 2.

№	Координаты	...
10	2188230	12133711
9	2188272	12133570
8	2188314	12133429
7	2188356	12133288
6	2188398	12133147
5	2188440	12133006
4	2188482	12132865
3	2188524	12132724
2	2188566	12132583
1	2188608	12132442
0	2188650	12132301

Приложение 2 - графическое описание первой и второй подзон приаэродромной территории аэродрома экспериментальной авиации Нижний Тагил (Салка).
 Описание первой и второй подзон приаэродромной территории аэродрома экспериментальной авиации Нижний Тагил (Салка) представлено в Приложении 2.

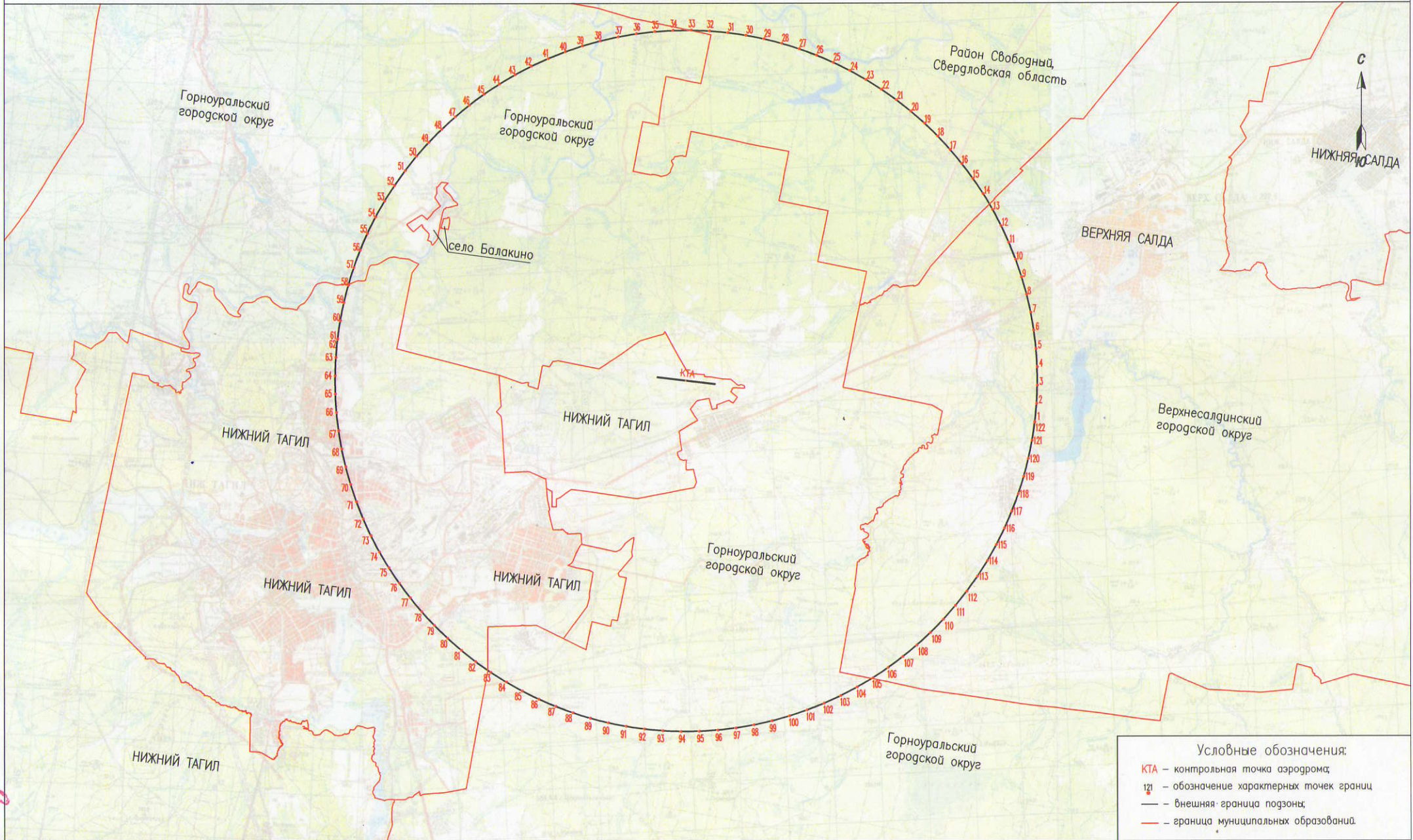
Нижний Тагил 635001
 ул. К. Маркса 24
 Витосов О.В.
 Удобритель ООО «АВИАЦИОН»



ОГРН 1026001025120 ИНН 6053003020 КПП 6053001
 ОГРН 1026001025120 ИНН 6053003020 КПП 6053001
 ОГРН 1026001025120 ИНН 6053003020 КПП 6053001
 ОГРН 1026001025120 ИНН 6053003020 КПП 6053001
 ОГРН 1026001025120 ИНН 6053003020 КПП 6053001

Схема внешней границы подзоны 6 приаэродромной территории аэродрома экспериментальной авиации Нижний Тагил (Салка)

М 1:150 000



Вср 1

15. Шестая подзона приаэродромной территории

15.1 Граница шестой подзоны приаэродромной территории аэродрома экспериментальной авиации Нижний Тагил (Салка) установлена по границам, установленным на удалении 15 километров от контрольной точки аэродрома.²⁴

15.2 Для исключения массового скопления птиц в границах шестой подзоны рекомендуется применение установок и средств отпугивания.

15.3 Текстовое описание шестой подзоны включает:

а) Перечень координат характерных точек границ шестой подзоны

Координатное описание границ шестой подзоны представлено в Таблице 24.

Система координат: МСК-66, зона 1.

Метод определения координат – аналитический.

Таблица 24

Обозначение характерных точек границ	Координата МСК-66, зона 1	
	X, м	Y, м
1	517226.70	1525893.33
2	518008.22	1525966.13
3	518792.49	1525997.96
4	519577.34	1525988.72
5	520360.64	1525938.43
6	521140.24	1525847.24
7	521914.00	1525715.39
8	522679.80	1525543.25
9	523435.55	1525331.29
10	524179.17	1525080.08
11	524908.64	1524790.32
12	525621.95	1524462.80
13	526317.15	1524098.41
14	526992.34	1523698.16
15	527645.67	1523263.13
16	528275.35	1522794.53
17	528879.65	1522293.63
18	529456.93	1521761.80
19	530005.59	1521200.51
20	530524.14	1520611.28
21	531011.16	1519995.73
22	531465.32	1519355.56
23	531885.36	1518692.50
24	532270.15	1518008.37
25	532618.62	1517305.06

²⁴ Пункт 1(1)д Положения о приаэродромной территории

Обозначение характерных точек границ	Координата МСК-66, зона 1	
	X, м	Y, м
26	532929.83	1516584.48
27	533202.92	1515848.61
28	533437.14	1515099.46
29	533631.85	1514339.08
30	533786.52	1513569.56
31	533900.72	1512793.01
32	533974.15	1512011.54
33	534006.60	1511227.30
34	533997.98	1510442.43
35	533948.32	1509659.10
36	533857.75	1508879.43
37	533726.52	1508105.57
38	533554.99	1507339.63
39	533343.63	1506583.71
40	533093.01	1505839.89
41	532803.83	1505110.19
42	532476.88	1504396.62
43	532113.04	1503701.12
44	531713.33	1503025.62
45	531278.82	1502371.94
46	530810.72	1501741.89
47	530310.30	1501137.19
48	529778.94	1500559.49
49	529218.08	1500010.38
50	528629.27	1499491.36
51	528014.11	1499003.85
52	527374.29	1498549.18
53	526711.57	1498128.61
54	526027.75	1497743.28
55	525324.72	1497394.25
56	524604.38	1497082.47
57	523868.73	1496808.79
58	523119.77	1496573.98
59	522359.55	1496378.66
60	521590.15	1496223.38
61	520813.68	1496108.55
62	520789.96	1496105.70
63	520008.44	1496032.89
64	519224.17	1496001.07
65	518439.32	1496010.31
66	517656.02	1496060.59
67	516876.42	1496151.79
68	516102.67	1496283.63
69	515336.87	1496455.77
70	514581.12	1496667.74

Обозначение характерных точек границ	Координата МСК-66, зона 1	
	X, м	Y, м
71	513837.49	1496918.94
72	513108.02	1497208.70
73	512394.71	1497536.23
74	511699.51	1497900.61
75	511024.32	1498300.87
76	510370.99	1498735.89
77	509741.31	1499204.50
78	509137.01	1499705.40
79	508559.74	1500237.22
80	508011.07	1500798.52
81	507492.52	1501387.75
82	507005.50	1502003.29
83	506551.34	1502643.47
84	506131.30	1503306.53
85	505746.51	1503990.65
86	505398.04	1504693.96
87	505086.83	1505414.54
88	504813.75	1506150.42
89	504579.53	1506899.56
90	504384.81	1507659.94
91	504230.14	1508429.46
92	504115.94	1509206.02
93	504042.51	1509987.49
94	504010.06	1510771.73
95	504018.68	1511556.59
96	504068.34	1512339.93
97	504158.91	1513119.59
98	504290.14	1513893.46
99	504461.67	1514659.40
100	504673.04	1515415.31
101	504923.65	1516159.14
102	505212.83	1516888.84
103	505539.78	1517602.41
104	505903.62	1518297.90
105	506303.33	1518973.41
106	506737.84	1519627.08
107	507205.94	1520257.13
108	507706.36	1520861.84
109	508237.73	1521439.53
110	508798.58	1521988.65
111	509387.40	1522507.67
112	510002.55	1522995.18
113	510642.37	1523449.84
114	511305.09	1523870.41
115	511988.91	1524255.75

Обозначение характерных точек границ	Координата МСК-66, зона 1	
	Х, м	У, м
116	512691.95	1524604.78
117	513412.28	1524916.56
118	514147.93	1525190.23
119	514896.90	1525425.05
120	515657.12	1525620.37
121	516426.51	1525775.65
122	517202.98	1525890.47
1	517226.70	1525893.33

б) Перечень ограничений использования земельных участков и (или) расположенных на них объектов недвижимости и осуществления экономической и иной деятельности в границах подзоны

В границах шестой подзоны установлен запрет размещения объектов, способствующих привлечению и массовому скоплению птиц.

Перечень основных объектов и видов деятельности, запрещенных к размещению в шестой подзоне, принят в соответствии с Дос 9981 5/11/20 "Правилами аэронавигационного обслуживания. Аэродромы"²⁵:

- переработка рыбы,
- земледелие,
- пастбища для скота,
- мусорные свалки и места захоронения отходов,
- крыши производственных зданий и парковочные площадки или иная инфраструктура,
- арены и предприятия общественного питания,
- заказники,
- искусственные и естественные озера,
- животноводческие фермы,
- бойни.

в) Муниципальные образования субъекта Российской Федерации, в границах которых полностью или частично расположены границы подзоны

Названия муниципальных образований субъекта Российской Федерации, в границах которых расположена шестая подзона, представлены в Таблице 25.

Таблица 25

№ п/п	Субъект РФ	Муниципальное подчинение	Тип населенного пункта	Наименование населенного пункта
1	2	3	4	5
1	Свердловская область	Горноуральский городской округ	село	Балакино
2	Свердловская область	Верхнесалдинский городской округ	город	Верхняя Салда
3	Свердловская область	Горноуральский городской округ	поселок	Зональный
4	Свердловская область	Верхнесалдинский городской округ	поселок	Ива

²⁵ Дополнение к главе 6 Части II Дос 9981 5/11/20 "Правила аэронавигационного обслуживания. Аэродромы", издание третье, 2020, PANS-Аэродромы

№ п/п	Субъект РФ	Муниципальное подчинение	Тип населенного пункта	Наименование населенного пункта
1	2	3	4	5
5	Свердловская область	Горноуральский городской округ	поселок	Молодёжный
6	Свердловская область	Город Нижний Тагил	город	Нижний Тагил
7	Свердловская область	Верхнесалдинский городской округ	деревня	Никитино
8	Свердловская область	Горноуральский городской округ	село	Покровское
9	Свердловская область	Городской округ ЗАТО Свободный	поселок городского типа	Свободный
10	Свердловская область	Верхнесалдинский городской округ	деревня	Северная
11	Свердловская область	Верхнесалдинский городской округ	поселок	Тупик

г) Кадастровые районы, кварталы в границах подзоны

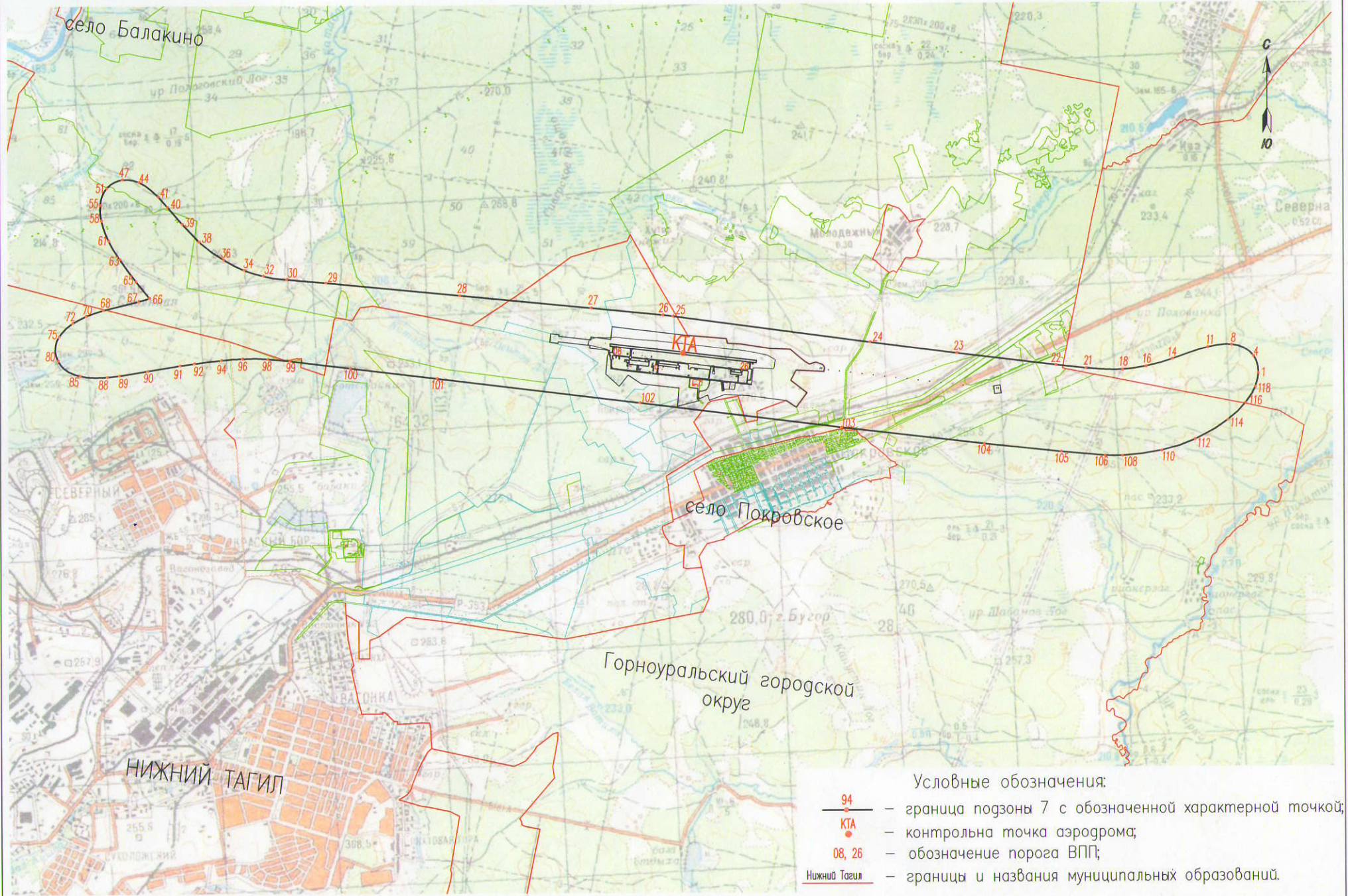
Номера кадастровых кварталов, в границах которых расположена шестая подзона представлены в Таблице 26.

Таблица 26

№ п/п	Номера кадастровых кварталов		
	1	2	3
1	66:08:1001001	66:08:1001002	66:08:0701011
2	66:19:1901023	66:19:1903001	66:19:1903017
3	66:19:1903016	66:19:1903015	66:19:1903014
4	66:19:1903012	66:19:1903011	66:19:1903010
5	66:19:1903009	66:19:1903004	66:19:1903005
6	66:19:1903006	66:19:1903007	66:19:1903008
7	66:19:1903002	66:19:1903003	66:19:1903018
8	66:19:1901019	66:19:1901018	66:19:1901009
9	66:19:1901011	66:19:1901014	66:19:1901013
10	66:19:2801002	66:19:1901017	66:19:2801001
11	66:56:0403002	66:56:0403003	66:56:0403004
12	66:56:0403001	66:56:0204002	66:56:0204001
13	66:56:0204003	66:56:0204005	66:56:0204004
14	66:56:0404010	66:56:0404009	66:56:0404001
15	66:56:0204005	66:56:0204007	66:56:0204006
16	66:56:0404010	66:56:0404002	66:56:0404003
17	66:56:0404004	66:56:0404005	66:56:0404006
18	66:56:0404007	66:56:0403009	66:56:0403010
19	66:56:0403008	66:56:0403007	66:56:0403006
20	66:56:0403005	66:56:0403011	66:56:0402010
21	66:56:0402007	66:56:0402006	66:56:0402008
22	66:56:0402009	66:56:0402011	66:56:0401009
23	66:56:0402001	66:56:0402002	66:56:0402004
24	66:56:0402005	66:56:0401006	66:56:0401007
25	66:56:0401008	66:56:0401005	66:56:0401004

№ п/п	Номера кадастровых кварталов		
	1	2	3
26	66:56:0401010	66:56:0401003	66:56:0401002
27	66:56:0401001	66:56:0203001	66:56:0207005
28	66:56:0207004	66:56:0207006	66:56:0207003
29	66:56:0207002	66:56:0207008	66:56:0208006
30	66:56:0208005	66:56:0208004	66:56:0208003
31	66:56:0202001	66:56:0301001	66:56:0301002
32	66:56:0301003	66:56:0301005	66:56:0301006
33	66:56:0201007	66:56:0201006	66:56:0201005
34	66:56:0202002	66:56:0201009	66:56:0201008
35	66:56:0201004	66:56:0201003	66:56:0201010
36	66:56:0201011	66:56:0202003	66:56:0202004
37	66:56:0202005	66:19:1902002	66:19:1902004
38	66:19:1902001	66:19:1902003	66:19:1901004
39	66:19:1901008	66:19:2701009	66:19:1901007
40	66:19:2701008	66:19:2701003	66:19:2701004
41	66:19:2701002	66:19:2701001	66:19:2701005
42	66:19:2601001	66:19:1901006	66:19:1901005
43	66:08:0701005	66:08:0805035	66:56:0201011
44	66:56:0201010	66:56:0201003	66:56:0201009
45	66:56:0201008	66:56:0201002	66:56:0201004
46	66:56:0201001	66:56:0202002	66:56:0202001
47	66:56:0202005	66:56:0202004	66:19:1901004
48	66:19:1901001	66:19:2401001	66:19:1901005
49	66:19:1901006	66:19:2501001	66:19:1901008
50	66:08:0901001	66:08:0901002	66:08:0701010
51	66:08:0701008	66:08:0805045	66:00:0000000

Приложение 7
 М 1:60000
 Схема внешней границы подзоны 7 приаэродромной территории аэродрома экспериментальной авиации Нижний Тагил-(Салка).



- Условные обозначения:
- 94 — граница подзоны 7 с обозначенной характерной точкой;
 - КТА — контрольная точка аэродрома;
 - 08, 26 — обозначение порога ВПП;
 - Нижний Тагил — границы и названия муниципальных образований.

стр. 22

Таблица – Координаты характерных точек границ седьмой подзоны ПАТ аэродрома Нижний Тагил (Салка) в системе ЕГРН

№ точки	Координаты X (метры)	Координаты Y (метры)
1	518607,34	1521130,62
2	518714,54	1521125,85
3	518826,48	1521097,98
4	518913,06	1521051,27
5	518986,87	1520979,34
6	519051,34	1520886,55
7	519091,45	1520782,93
8	519113,50	1520665,28
9	519117,81	1520547,46
10	519102,23	1520389,75
11	519071,63	1520242,05
12	519028,85	1520088,94
13	518966,94	1519901,95
14	518867,66	1519627,59
15	518800,29	1519416,27
16	518738,07	1519162,18
17	518697,52	1518916,64
18	518683,38	1518755,16
19	518680,93	1518595,09
20	518687,97	1518388,84
21	518709,75	1518109,42
22	518770,22	1517582,22
23	518989,04	1515837,48
24	519189,89	1514303,58
25	519665,98	1510822,71
26	519687,02	1510643,79
27	519815,71	1509377,30
28	520042,00	1507053,57
29	520276,39	1504695,32
30	520337,80	1504004,52
31	520361,04	1503778,53
32	520399,53	1503589,89
33	520443,00	1503425,53
34	520503,70	1503253,39
35	520584,30	1503075,77
36	520687,48	1502891,03
37	520821,67	1502682,42
38	521010,49	1502458,74
39	521322,94	1502159,29
40	521620,53	1501905,39
41	521803,81	1501744,15
42	521914,86	1501629,40
43	522000,64	1501519,47
44	522062,34	1501404,65
45	522096,38	1501302,26
46	522112,90	1501197,75
47	522109,80	1501108,62
48	522095,42	1501047,70
49	522066,86	1500973,24
50	522025,93	1500903,19
51	521963,12	1500834,43
52	521899,45	1500789,25
53	521836,10	1500757,90
54	521755,02	1500734,28
55	521659,67	1500722,73
56	521549,28	1500721,19
57	521469,57	1500727,32
58	521385,03	1500740,75
59	521274,56	1500772,73

№ точки	Координаты X (метры)	Координаты Y (метры)
60	521180,13	1500802,72
61	521031,39	1500865,57
62	520879,58	1500945,81
63	520699,00	1501060,03
64	520517,75	1501187,99
65	520309,41	1501344,21
66	520014,42	1501584,63
67	519958,57	1501392,45
68	519806,35	1500770,45
69	519760,20	1500624,82
70	519700,13	1500467,64
71	519635,55	1500331,61
72	519575,24	1500225,69
73	519497,19	1500119,58
74	519418,54	1500042,99
75	519338,76	1499984,02
76	519264,43	1499945,43
77	519180,20	1499923,40
78	519086,09	1499917,91
79	518993,76	1499930,40
80	518908,83	1499963,51
81	518831,28	1500017,23
82	518772,46	1500071,25
83	518717,64	1500149,43
84	518670,76	1500260,12
85	518641,31	1500357,15
86	518618,05	1500476,62
87	518611,95	1500625,79
88	518618,06	1500837,58
89	518640,67	1501043,48
90	518724,25	1501546,71
91	518817,13	1502112,21
92	518853,59	1502367,13
93	518885,37	1502611,61
94	518910,78	1502843,49
95	518929,50	1503048,92
96	518936,13	1503215,41
97	518939,43	1503450,52
98	518929,26	1503666,26
99	518891,98	1504058,20
100	518761,34	1505119,33
101	518576,03	1506651,16
102	518134,48	1510238,79
103	517681,11	1513793,42
104	517381,84	1516313,44
105	517233,63	1517668,30
106	517160,69	1518438,58
107	517157,38	1518560,47
108	517158,51	1518747,99
109	517189,23	1519075,19
110	517246,84	1519433,26
111	517332,64	1519737,54
112	517444,84	1520019,38
113	517630,78	1520369,32
114	517787,20	1520595,37
115	517931,69	1520764,75
116	518082,36	1520907,26
117	518245,31	1521021,68
118	518366,66	1521079,77
119	518500,31	1521117,65
120	518607,34	1521130,62

Общество с ограниченной ответственностью "Испытательный центр "Нортест"
(ООО "Испытательный центр "Нортест")

ИЛ ООО "Испытательный центр "Нортест"

115093, г. Москва, ул. Дубининская, д. 98, стр. 4, 2 этаж, пом. Ш, ком. 1-13, 13а, 14-19, 19а, 20, 20а, 20б, 21,
23-25, тел. +7 9256635097, эл.почта. ooo.nortest@gmail.com

Аттестат аккредитации №РА.RU.21НС27, дата внесения в реестр аккредитованных лиц 24.09.2019



УТВЕРЖДАЮ

Руководитель ИЛ

(должность)

(подпись)

С.Р. Мурдашева

(инициалы, фамилия)

7 сентября 2022 г.

(дата утверждения)

ПРОТОКОЛ ИССЛЕДОВАНИЙ (ИСПЫТАНИЙ) И ИЗМЕРЕНИЙ

№ 5692/159.5_2255Э/22П от 7 сентября 2022 г.

Объект исследований (испытаний) и измерений (фактор)	Почва (грунт)
Регистрационный номер Акта исследований (испытаний) и измерений, отбора образцов(проб)	159.5/22, 2255Э/22
Дата, время (при необходимости) измерений, отбора образцов (проб)	28.08.2022
Дата, время (при необходимости) получения образцов (проб)	29.08.2022
Дата, время (при необходимости) проведения исследований (испытаний)	29.08.2022 – 31.08.2022
Наименование заказчика	ООО «УРАЛТИСИЗ», ИНН 6623113349
Юридический адрес заказчика, контактная информация	Свердловская область, 622001, г. Н. Тагил, ул. К. Маркса, 3а, оф.27
Фактический адрес заказчика	Свердловская область, 622001, г. Н. Тагил, ул. К. Маркса, 3а, оф.27
Адрес места измерений, отбора образца(ов) (проб(ы))	«Шламонакопитель токсичных отходов, г. Нижний Тагил»
Дополнительные сведения:	Пробы отобраны и маркированы заказчиком.

Результаты микробиологических и паразитологических исследований (испытаний) и измерений

Маркировка, описание образца (пробы)	Определяемая характеристика (показатель)		Значение		НД, устанавливающие правила и методы исследований (испытаний), измерений
	наименование	ед. изм.	фактич.		
1	2	3	4	5	
159.26/22 / Площадка №1 (0,0-0,2)	БГКП / Обобщенные колиформные бактерии (ОКБ), в т.ч. E.coli	КОЕ/г	менее 1	МУК 4.2.3695-21 (взамен МР от 24.12.2004 N ФЦ/4022)	
	Энтерококки (фекальные)	КОЕ/г	менее 1	МУК 4.2.3695-21 (взамен МР от 24.12.2004 N ФЦ/4022)	
	Патогенные бактерии, в т. ч. сальмонеллы	-	не обнаружено	МУК 4.2.3695-21 (взамен МР от 24.12.2004 N ФЦ/4022)	
	Личинки синантропных мух	экз. в почве с площади 20 x 20см	не обнаружено	МУ 2.1.7.2657-10 Раздел III	
	Куколки синантропных мух	экз. в почве с площади 20 x 20см	не обнаружено	МУ 2.1.7.2657-10 Раздел III	
	Яйца гельминтов (жизнеспособные)	экз/кг	не обнаружено	МУК 4.2.2661-10, п.4, п.15.1, п.15.4	
	Личинки гельминтов (жизнеспособные)	экз/кг	не обнаружено	МУК 4.2.2661-10, п.4, п.15.1	
	Ооцисты и цисты патогенных простейших	экз/100г	менее 1	ГОСТ Р 57782-2017 п.12	
159.27/22 / Площадка №2 (0,0-0,2)	БГКП / Обобщенные колиформные бактерии (ОКБ), в т.ч. E.coli	КОЕ/г	менее 1	МУК 4.2.3695-21 (взамен МР от 24.12.2004 N ФЦ/4022)	
	Энтерококки (фекальные)	КОЕ/г	менее 1	МУК 4.2.3695-21 (взамен МР от 24.12.2004 N ФЦ/4022)	
	Патогенные бактерии, в т. ч. сальмонеллы	-	не обнаружено	МУК 4.2.3695-21 (взамен МР от 24.12.2004 N ФЦ/4022)	
	Личинки синантропных мух	экз. в почве с площади 20 x 20см	не обнаружено	МУ 2.1.7.2657-10 Раздел III	
	Куколки синантропных мух	экз. в почве с площади 20 x 20см	не обнаружено	МУ 2.1.7.2657-10 Раздел III	
	Яйца гельминтов (жизнеспособные)	экз/кг	не обнаружено	МУК 4.2.2661-10, п.4, п.15.1, п.15.4	
	Личинки гельминтов (жизнеспособные)	экз/кг	не обнаружено	МУК 4.2.2661-10, п.4, п.15.1	
	Ооцисты и цисты патогенных простейших	экз/100г	менее 1	ГОСТ Р 57782-2017 п.12	

Руководитель ИЛ _____ С.Р. Мурдашева

Результаты физико-химических исследований (испытаний) и измерений

№ п/п	Наименование пробы	Глубина отбора пробы, м ⁽¹⁾	Характеристика пробы ⁽¹⁾	Шифр пробы	рН, ед. рН ⁽²⁾	Нефтепродукты, мг/кг	Бенз(а)пирен, мг/кг	Содержание химических элементов, мг/кг							
								Никель (Ni)	Медь (Cu)	Цинк (Zn)	Свинец (Pb)	Кадмий (Cd)	Мышьяк (As)	Ртуть (Hg)	
1	Скв.4	0,0-0,2	-	11764э/22	4,9	11	0,008	24	35	80	17	0,60	7,6	0,048	
2	Скв.4	0,2-1,0	-	11765э/22	4,6	менее 5.0	менее 0,005	36	41	52	8,8	0,79	7,2	0,0173	
3	Скв.4	1,0-2,0	-	11766э/22	4,1	7,0	менее 0,005	41	40	49	9,7	0,78	7,9	0,0158	
4	Скв.4	2,0-3,0	-	11767э/22	4,2	менее 5.0	менее 0,005	3,0	233	148	2,7	1,7	9,6	0,0076	
5	Скв.8	0,0-0,2	-	11768э/22	4,3	9,1	менее 0,005	33	33	68	12	0,74	6,3	0,029	
6	Скв.8	0,2-1,0	-	11769э/22	4,3	7,6	менее 0,005	44	40	51	11	0,84	10	0,0211	
7	Скв.8	1,0-2,0	-	11770э/22	4,4	менее 5.0	менее 0,005	42	41	50	10	0,85	9,3	0,0152	
8	Скв.8	2,0-3,0	-	11771э/22	4,2	16	менее 0,005	17	117	219	13	2,0	9,4	0,0133	
9	с пов-ти гребня насыпи 1	0,0-0,2	-	11772э/22	5,6	35	0,014	25	83	292	21	0,89	8,3	0,081	
10	с пов-ти гребня насыпи 2	0,0-0,2	-	11773э/22	5,8	19	0,010	23	33	77	17	0,56	7,8	0,048	
ПДК, ОДК (в числителе- песок, гудер, в знаменателе: без скобок- суглинок с рН КСl<5,5, в скобках суглинок с рН КСl>5,5)					-	Не нормируется	0,02*	$\frac{20}{40(80)}$ *	$\frac{33}{66(132)}$ *	$\frac{55}{110(220)}$ *	$\frac{32}{65(130)}$ *	$\frac{0,5}{1,0(2,0)}$ *	$\frac{2}{5(10)}$ *	2,1*	
Методика измерения					ГОСТ 26483-85	ПНД Ф 16.1.2.21-98	М-01-2020	М-МВИ-80-2008						ПНД Ф 16.1.2.23-2000	
Погрешность измерения					0,1	40% (5-250 мг/кг), 25% (250-20000 мг/кг) (неопределенность)	42% (0,005-10 мг/кг)	30%	30%	30%	30%	30%	30%	30%	От 0,005 до 0,1 мг/кг - ±45%; свыше 0,1 до 10 мг/кг - ±25%

Руководитель ИЛ  С.Р. Мурдашева

№ п/п	Наименование пробы	Глубина отбора пробы, м ⁽¹⁾	Характеристика пробы ⁽¹⁾	Шифр пробы	Удельная активность Cs-137, Ra-226, Th-232, K-40, Бк/кг				Аэфф ⁽³⁾ ± U Аэфф, Бк/кг
					¹³⁷ Cs± U ¹³⁷ Cs	²²⁶ Ra± U ²²⁶ Ra	²³² Th± U ²³² Th	⁴⁰ K± U ⁴⁰ K	
1	Скв.6	1,0	-	11774э/22	менее 3	11,2±5,5	23,9±6,9	414±112	79±15
2	Скв.1	1,0	-	11775э/22	менее 3	11,2±5,2	27,7±7,0	446±113	85±14
Методика измерения					Методика измерений активности радионуклидов с использованием сцинтилляционного гамма – спектрометра с программным обеспечением «Прогресс»ФР.1.40.2017.25774 (свидетельство об аттестации 40151.16397/RA.RU.311243-2015 от 05.09.2016)				

(1) – информация предоставлена заказчиком

(2) – водородный показатель солевой вытяжки

(3) Аэфф – удельная эффективная активность естественных радионуклидов, Бк/кг, рассчитано по НРБ 99/2009, п.5.3.4 (СанПиН 2.6.1.2523-09)

* - носит информационный характер (СанПиН 1.2.3685-21 Гигиенические нормативы и требования к обеспечению безопасности и (или) безвредности для человека факторов среды обитания (Таблица 4.1))

В случае отбора образцов (проб) представителем Заказчика ответственность за правильность отбора, отображение всех необходимых сведений по процедуре отбора, сроков и условий транспортировки образцов (проб) несет Заказчик.

Результаты относятся только к объектам, прошедшим исследования (испытания) и измерения, отбор образцов (проб).

Ответственный исполнитель:

Руководитель ИЛ
(должность)  (подпись) С.Р. Мурдашева
(инициалы, фамилия.)

Начальник микробиологического отдела
(должность)  (подпись) В. А. Борзова
(инициалы, фамилия.)

Ответственный за оформление протокола:

Менеджер по работе с заказчиками
(должность)  (подпись) Л.А. Щеглова
(инициалы, фамилия.)

Настоящий протокол не должен быть воспроизведен не в полном объеме без разрешения ИЛ ООО "Испытательный центр "Нортест"

окончание протокола

Испытательная лаборатория Автономной некоммерческой организации «Испытательный центр по контролю качества пищевых продуктов «НОРТЕСТ»
Испытательная лаборатория АНО «Испытательный центр «НОРТЕСТ»

123290, РОССИЯ, Москва г, Магистральная 2-я ул, дом 18А, этаж 2 пом III, ком. 1-25, цокольный этаж пом. I, ком. 1, 3, 4, 16, 18, 19, 24, 26

Номер телефона: +7 4951082426. Адрес электронной почты аккредитованного лица: mail@nortest.org

Уникальный номер записи об аккредитации в реестре аккредитованных лиц РОСС RU.0001.21ПЩ19



УТВЕРЖДАЮ
Начальник ИЛ
(должность)



(подпись)

Е.Н. Федорова
(инициалы, фамилия)

(дата утверждения)

ПРОТОКОЛ ИССЛЕДОВАНИЙ (ИСПЫТАНИЙ) И ИЗМЕРЕНИЙ № ПЗ9/22 от 6 сентября 2022 г.

Объект исследований (испытаний) и измерений (фактор)	Почва (грунт)
Регистрационный номер Акта исследований (испытаний) и измерений, отбора образцов(проб)	ПЗ9/22
Дата, время (при необходимости) измерений, отбора образцов (проб)	29.08.2022
Дата, время (при необходимости) получения образцов (проб)	29.08.2022
Дата, время (при необходимости) проведения исследований (испытаний)	29.08.2022– 02.09.2022
Наименование заказчика, ИНН	ООО «УРАЛТИСИЗ» ИНН 6623113349
Юридический адрес заказчика, контактная информация	Свердловская область, 622001, г.Н.Тагил, ул. К. Маркса, 3а, оф.27 тел.8-3435-41-76-53
Фактический адрес заказчика	Свердловская область, 622001, г.Н.Тагил, ул. К.Маркса, 3а, оф.27
Адрес места измерений, отбора образца(ов) (проб(ы))	«Шламонакопитель токсичных отходов, г. Нижний Тагил»
Дополнительные сведения:	Пробы отобраны и маркированы заказчиком, доставлены в таре заказчика.

Результаты испытаний


Дата проведения биотестирования	Наименование пробы	Глубина отбора пробы, м ⁽¹⁾	Шифр пробы	Тест объект	Продолжительность наблюдения	Индекс токсичности*, %	Допустимый уровень	Величина токсической кратности разбавления ТКР
30-31.08.2022	Скв.4	0,0-0,2	п81/22	Chlorella vulgaris Beijer	22 часа	-22,0%	-30%	1,0
30-31.08.2022	Скв.4	0,2-1,0	п82/22	Chlorella vulgaris Beijer	22 часа	-22,5%	-30%	1,0
30-31.08.2022	Скв.4	1,0-2,0	п83/22	Chlorella vulgaris Beijer	22 часа	-24,0%	-30%	1,0
30-31.08.2022	Скв.4	2,0-3,0	п84/22	Chlorella vulgaris Beijer	22 часа	-29,6%	-30%	1,0
30-31.08.2022	Скв.8	0,0-0,2	п85/22	Chlorella vulgaris Beijer	22 часа	-21,9%	-30%	1,0
30-31.08.2022	Скв.8	0,2-1,0	п86/22	Chlorella vulgaris Beijer	22 часа	-27,6%	-30%	1,0
30-31.08.2022	Скв.8	1,0-2,0	п87/22	Chlorella vulgaris Beijer	22 часа	-12,2%	-30%	1,0
01-02.09.2022	Скв.8	2,0-3,0	п88/22	Chlorella vulgaris Beijer	22 часа	-28,1%	-30%	1,0
01-02.09.2022	с пов-ти гребня насыпи 1	0,0-0,2	п89/22	Chlorella vulgaris Beijer	22 часа	-17,3%	-30%	1,0
01-02.09.2022	с пов-ти гребня насыпи 2	0,0-0,2	п90/22	Chlorella vulgaris Beijer	22 часа	-18,8%	-30%	1,0

* "-" стимуляция ростовых процессов, допустимый уровень -30

"+" угнетение ростовых процессов, допустимый уровень 20%

Начальник испытательной лаборатории _____

Е.Н. Федорова



Дата проведения биотестирования	Наименование пробы	Глубина отбора пробы, м ⁽¹⁾	Шифр пробы	Тест объект	Продолжительность наблюдения	Индекс токсичности, %	Допустимый уровень	Величина летальной кратности разбавления ЛКР50
30-31.08.2022	Скв.4	0,0-0,2	п81/22	PARAMECIUM CAUDATUM Ehrenberg	24 часа	32,7%	50%	1,0
30-31.08.2022	Скв.4	0,2-1,0	п82/22	PARAMECIUM CAUDATUM Ehrenberg	24 часа	32,1%	50%	1,0
30-31.08.2022	Скв.4	1,0-2,0	п83/22	PARAMECIUM CAUDATUM Ehrenberg	24 часа	34,5%	50%	1,0
30-31.08.2022	Скв.4	2,0-3,0	п84/22	PARAMECIUM CAUDATUM Ehrenberg	24 часа	47,3%	50%	1,0
30-31.08.2022	Скв.8	0,0-0,2	п85/22	PARAMECIUM CAUDATUM Ehrenberg	24 часа	29,6%	50%	1,0
30-31.08.2022	Скв.8	0,2-1,0	п86/22	PARAMECIUM CAUDATUM Ehrenberg	24 часа	48,2%	50%	1,0
30-31.08.2022	Скв.8	1,0-2,0	п87/22	PARAMECIUM CAUDATUM Ehrenberg	24 часа	18,2%	50%	1,0
01-02.09.2022	Скв.8	2,0-3,0	п88/22	PARAMECIUM CAUDATUM Ehrenberg	24 часа	46,4%	50%	1,0
01-02.09.2022	с пов-ти гребня насыпи 1	0,0-0,2	п89/22	PARAMECIUM CAUDATUM Ehrenberg	24 часа	20,4%	50%	1,0
01-02.09.2022	с пов-ти гребня насыпи 2	0,0-0,2	п90/22	PARAMECIUM CAUDATUM Ehrenberg	24 часа	28,6%	50%	1,0

(1) – информация предоставлена заказчиком

НД на метод испытаний

Номер п/п	Наименование НД на метод испытаний
1	ПНД Ф Т 14.1:2:3:4.10-04/ Т 16.1:2:2.2:3:3.7-04 Методика измерений оптической плотности культуры водоросли хлорелла (<i>Chlorella vulgaris</i> Beijer) для определения токсичности питьевых, пресных природных и сточных вод, водных вытяжек из грунтов, почв, донных отложений, осадков сточных вод, отходов производства и потребления
2	ПНД Ф 14.1:2:3.13, 16.1:2:3:3.10 (ФР.1.39.2006.02506) Методика определения токсичности отходов, почв, осадков сточных, поверхностных и грунтовых вод методом биотестирования с использованием равноресничных инфузорий <i>PARAMECIUM CAUDATUM</i> Ehrenberg

Примечания:

1. Результаты относятся только к объектам, прошедшим исследования (испытания) и измерения, отбор образцов (проб).
2. Условия проведения испытаний соответствуют требованиям нормативной документации.
3. Протокол без голограммы не действителен.
4. При отборе проб представителем Заказчика ответственность за правильность отбора проб, отображение сведений по процедуре отбора, сроков и условий транспортировки проб испытательная лаборатория не несет.
5. Настоящий протокол не должен быть воспроизведен не в полном объеме без разрешения ИЛ АНО "Испытательный центр "Нортест"

Ответственный за оформление протокола:

Ведущий инженер ИЛ
(должность)



(подпись)

Д.В. Санджиева
(инициалы, фамилия.)

окончание протокола

Испытательная лаборатория Автономной некоммерческой организации «Испытательный центр по контролю качества пищевых продуктов «НОРТЕСТ»
Испытательная лаборатория АНО «Испытательный центр «НОРТЕСТ»
123290, РОССИЯ, Москва г, Магистральная 2-я ул, дом 18А, этаж 2 пом III, ком. 1-25, цокольный этаж пом. I, ком. 1, 3, 4, 16, 18, 19, 24, 26
Номер телефона: +7 4951082426. Адрес электронной почты аккредитованного лица: mail@nortest.org



УТВЕРЖДАЮ
Начальник ИЛ
(должность)

Е.Н. Федорова
(инициалы, фамилия)

06 СЕН 2022
(дата утверждения)

ИНФОРМАЦИОННАЯ СПРАВКА от 6 сентября 2022 г.

К ПРОТОКОЛУ ИССЛЕДОВАНИЙ (ИСПЫТАНИЙ) И ИЗМЕРЕНИЙ № ПЗ9/22 от 6 сентября 2022 г.

Объект исследований (испытаний) и измерений (фактор)	Почва (грунт)
Регистрационный номер Акта исследований (испытаний) и измерений, отбора образцов(проб)	ПЗ9/22
Дата, время (при необходимости) измерений, отбора образцов (проб)	29.08.2022
Дата, время (при необходимости) получения образцов (проб)	29.08.2022
Дата, время (при необходимости) проведения исследований (испытаний)	29.08.2022– 02.09.2022
Наименование заказчика, ИНН	ООО «УРАЛТИСИЗ» ИНН 6623113349
Юридический адрес заказчика, контактная информация	Свердловская область, 622001, г.Н.Тагил, ул. К. Маркса, 3а, оф.27 тел.8-3435-41-76-53
Фактический адрес заказчика	Свердловская область, 622001, г.Н.Тагил, ул. К.Маркса, 3а, оф.27
Адрес места измерений, отбора образца(ов) (проб(ы))	«Шламонакопитель токсичных отходов, г. Нижний Тагил»
Дополнительные сведения:	Пробы отобраны и маркированы заказчиком, доставлены в таре заказчика.

Результаты испытаний

Дата проведения биотестирования	Наименование пробы	Глубина отбора пробы, м ⁽¹⁾	Шифр пробы	Тест объект	Продолжительность наблюдения	Оценка тестируемой пробы (оказывает токсическое действие/не оказывает)
30-31.08.2022	Скв.4	0,0-0,2	п81/22	Chlorella vulgaris Beijer	22 часа	Не оказывает
30-31.08.2022	Скв.4	0,2-1,0	п82/22	Chlorella vulgaris Beijer	22 часа	Не оказывает
30-31.08.2022	Скв.4	1,0-2,0	п83/22	Chlorella vulgaris Beijer	22 часа	Не оказывает
30-31.08.2022	Скв.4	2,0-3,0	п84/22	Chlorella vulgaris Beijer	22 часа	Не оказывает
30-31.08.2022	Скв.8	0,0-0,2	п85/22	Chlorella vulgaris Beijer	22 часа	Не оказывает
30-31.08.2022	Скв.8	0,2-1,0	п86/22	Chlorella vulgaris Beijer	22 часа	Не оказывает
30-31.08.2022	Скв.8	1,0-2,0	п87/22	Chlorella vulgaris Beijer	22 часа	Не оказывает
01-02.09.2022	Скв.8	2,0-3,0	п88/22	Chlorella vulgaris Beijer	22 часа	Не оказывает
01-02.09.2022	с пов-ти гребня насыпи 1	0,0-0,2	п89/22	Chlorella vulgaris Beijer	22 часа	Не оказывает
01-02.09.2022	с пов-ти гребня насыпи 2	0,0-0,2	п90/22	Chlorella vulgaris Beijer	22 часа	Не оказывает

Начальник испытательной лаборатории _____



Е.Н. Федорова

Дата проведения биотестирования	Наименование пробы	Глубина отбора пробы, м ⁽¹⁾	Шифр пробы	Тест объект	Продолжительность наблюдения	Оценка тестируемой пробы (оказывает токсическое действие/не оказывает)
30-31.08.2022	Скв.4	0,0-0,2	п81/22	PARAMECIUM CAUDATUM Ehrenberg	24 часа	Не оказывает
30-31.08.2022	Скв.4	0,2-1,0	п82/22	PARAMECIUM CAUDATUM Ehrenberg	24 часа	Не оказывает
30-31.08.2022	Скв.4	1,0-2,0	п83/22	PARAMECIUM CAUDATUM Ehrenberg	24 часа	Не оказывает
30-31.08.2022	Скв.4	2,0-3,0	п84/22	PARAMECIUM CAUDATUM Ehrenberg	24 часа	Не оказывает
30-31.08.2022	Скв.8	0,0-0,2	п85/22	PARAMECIUM CAUDATUM Ehrenberg	24 часа	Не оказывает
30-31.08.2022	Скв.8	0,2-1,0	п86/22	PARAMECIUM CAUDATUM Ehrenberg	24 часа	Не оказывает
30-31.08.2022	Скв.8	1,0-2,0	п87/22	PARAMECIUM CAUDATUM Ehrenberg	24 часа	Не оказывает
01-02.09.2022	Скв.8	2,0-3,0	п88/22	PARAMECIUM CAUDATUM Ehrenberg	24 часа	Не оказывает
01-02.09.2022	с пов-ти гребня насыпи 1	0,0-0,2	п89/22	PARAMECIUM CAUDATUM Ehrenberg	24 часа	Не оказывает
01-02.09.2022	с пов-ти гребня насыпи 2	0,0-0,2	п90/22	PARAMECIUM CAUDATUM Ehrenberg	24 часа	Не оказывает

(1) – информация предоставлена заказчиком

НД на метод испытаний

Номер п/п	Наименование НД на метод испытаний
1	ПНД Ф Т 14.1:2:3:4.10-04/ Т 16.1:2:2:2.3:3.7-04 Методика измерений оптической плотности культуры водоросли хлорелла (Chlorella vulgaris Beijer) для определения токсичности питьевых, пресных природных и сточных вод, водных вытяжек из грунтов, почв, донных отложений, осадков сточных вод, отходов производства и потребления
2	ПНД Ф 14.1:2:3.13, 16.1:2:3:3.10 (ФР.1.39.2006.02506) Методика определения токсичности отходов, почв, осадков сточных, поверхностных и грунтовых вод методом биотестирования с использованием равноресничных инфузорий PARAMECIUM CAUDATUM Ehrenberg

Примечания:

1. Результаты относятся только к объектам, прошедшим исследования (испытания) и измерения, отбор образцов (проб).
2. Условия проведения испытаний соответствуют требованиям нормативной документации.
3. При отборе проб представителем Заказчика ответственность за правильность отбора проб, отображение сведений по процедуре отбора, сроков и условий транспортировки проб испытательная лаборатория не несет.

Ответственный за оформление протокола:

Ведущий инженер ИЛ
(должность)


(подпись)

Д.В. Санджиева
(инициалы, фамилия.)

окончание информационной справки

**Общество с ограниченной ответственностью «РАДО»
ООО «РАДО»**

Юридический адрес: 620102, г. Екатеринбург, ул. Посадская
дом 40 кор 1 кв. 20
Фактический адрес: 620049, г. Екатеринбург, пер. Автоматики
д. 3 кор. 1, оф. 518

**Испытательная лаборатория
ООО «РАДО»**

Фактический адрес: 620049, г. Екатеринбург, пер. Автоматики
д. 3 кор. 1, оф. 518
Тел.: +7-904-38-60-565; эл. почта: rado-new@mail.ru
Уникальный номер записи об аккредитации в реестре
аккредитованных лиц
№ RA.RU.21HA93 от 27 февраля 2018 г.

УТВЕРЖДАЮ

Начальник лаборатории ООО «РАДО»

 И.В. Глазачев

« 29 » августа 2022 г.



ПРОТОКОЛ ИСПЫТАНИЙ № 267-08-22
От 29 августа 2022 г.

- 1. Наименование заказчика и место осуществления деятельности, контактные данные заказчика (e-mail; тел.; факс):** ООО «УРАЛТИСИЗ» Россия, Свердловская область, 622001, г. Нижний Тагил, ул.К.Маркса, д.3а, e-mail: Tisizeo@rambler.ru, тел. 8-3435-46-70-24.
- 2. Наименование объекта испытаний:** «Шламонакопитель токсичных отходов, г. Нижний Тагил»
- 3. Дата получения объекта:** 26.08.2022 г.
- 4. Дата проведения измерений:** 27.08.2022 г.
- 5. Объект испытаний:** Земельные участки, отводимые под строительство жилых домов, зданий и сооружений общественного и производственного назначения
- 6. Условия проведения измерений:** температура воздуха T= + 20,9 °С, атмосферное давление P= 750,2 мм. рт. ст., относительная влажность 58,3 %.
- 7. Средства измерений:**

Наименование прибора	Заводской №	№ свидетельства о поверке	Срок действия свидетельства	Погрешность
Прибор геологоразведочный сцинтилляционный СРП-68-01	3744	С-СЕ/01-11-2021/106175948	31.10.2022	± 30 %
измеритель параметров микроклимата «Метеоскоп М»	127014	17368	01.12.2022	Температура: ± 0,2 °С; Q ± 3,0 %; Скорость движения воздуха в диапазоне 0,1-1 м/с: ± 0,05+0,05V в диапазоне 1-20 м/с: ± 0,1+0,05V
Рулетка измерительная «Эталон»	0745	сертификат калибровки № 001038-0262-233	-	±0,6 мм
Дозиметр гамма-излучения ДКГ-03Д «Гроч»	10721	С-ДЦС/15-11-2021/108950976	14.11.2022	±(15 + 2,5/Н*(10))%

- 8. НД, регламентирующие объем исследований и их оценку:** СП 11-102-97 "Инженерно-экологические изыскания для строительства", принят и введен в действие с 15 августа 1997 г. впервые, СП 47.13330.2016 «Инженерные изыскания для строительства. Основные положения. Актуализированная редакция СНиП 11-02-96», утвержден и введен в действие Приказом Министерства строительства и жилищно-коммунального хозяйства Российской Федерации от 30 декабря 2016 г. N 1033/пр и введен в действие с 1 июля 2017 г., МУ 2.6.1.2398-08 "Ионизирующее излучение, радиационная безопасность. Радиационный контроль и санитарно-эпидемиологическая оценка земельных участков под строительство жилых домов, зданий и сооружений общественного и производственного назначения в части обеспечения радиационной безопасности", Утверждены Главным государственным санитарным врачом Российской Федерации Г.Г. Онищенко 2 июля 2008 г.
- 9. НД на метод измерения:** МУ 2.6.1.2398-08 "Ионизирующее излучение, радиационная безопасность. Радиационный контроль и санитарно-эпидемиологическая оценка земельных участков под строительство жилых домов, зданий и сооружений общественного и производственного назначения в части обеспечения радиационной безопасности", Утверждены Главным государственным санитарным врачом Российской Федерации Г.Г. Онищенко 2 июля 2008 г.

РЕЗУЛЬТАТЫ ИЗМЕРЕНИЯ МЭД ГАММА-ИЗЛУЧЕНИЯ


№ Точки измерения	Единица измерения	Результат измерения	Статистическая погрешность измерения, %
1	мкЗв/ч	0,13	19,2
2	мкЗв/ч	0,10	19,6
3	мкЗв/ч	0,12	19,0
4	мкЗв/ч	0,10	19,3
5	мкЗв/ч	0,12	19,9
6	мкЗв/ч	0,13	19,4
7	мкЗв/ч	0,10	19,5
8	мкЗв/ч	0,12	19,3

Примечание: Расположение точек измерения МЭД относительно контура исследуемой площадки указано в приложении 1 к настоящему протоколу.

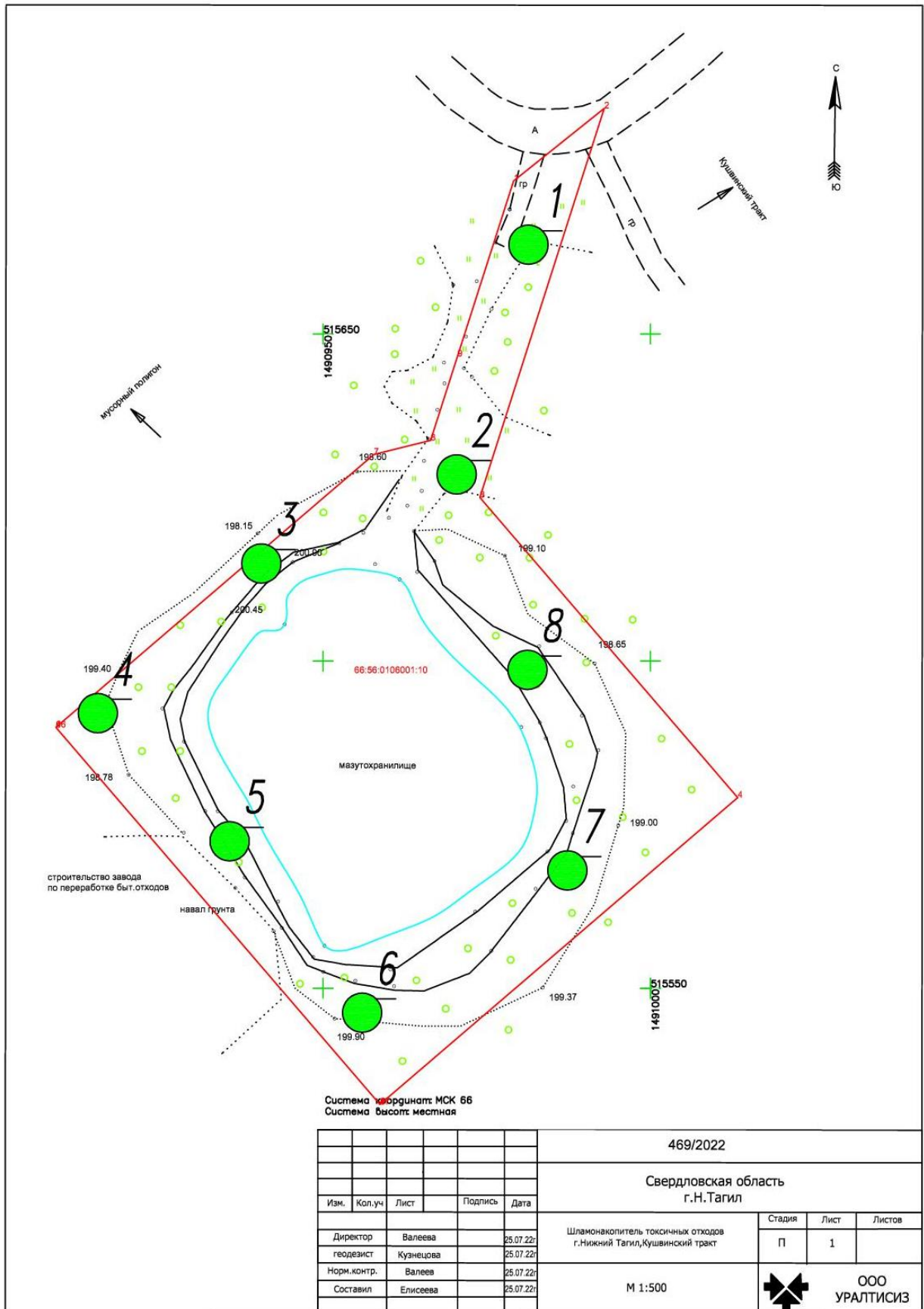
Правило принятия решения - простое

Мнения и толкования: исследуемый земельный участок соответствует требованиям санитарных правил и нормативов, так как выполняется условие $H + \delta \leq 0,3$ мкЗв/(ч), где $H = 0,12$ мкЗв/(ч) – среднее арифметическое значение мощности эквивалентной дозы гамма-излучения, $\delta = 0,0046$ мкЗв/(ч) – стандартное отклонение среднего (МУ 2.6.1.2398-08, п.5.8)

Ф.И.О., должность, проводившего измерения:  /Начальник лаборатории Глазачев И. В.

Ф.И.О., должность лица, ответственного за интерпретацию результатов и оформление протокола:  /Начальник лаборатории Глазачев И. В.

Окончание протокола



Результаты измерений относятся только к исследованному объекту.
Настоящий протокол не может быть воспроизведен не в полном объеме без письменного разрешения начальника испытательной лаборатории
ООО «РАДО», т.к. части протокола не интерпретируются вне контекста

**Общество с ограниченной ответственностью «РАДО»
ООО «РАДО»**

Юридический адрес: 620102, г. Екатеринбург, ул. Посадская
дом 40 корп 1 кв. 20
Фактический адрес: 620049, г. Екатеринбург, пер. Автоматики
д. 3 кор. 1, оф. 518

**Испытательная лаборатория
ООО «РАДО»**

Фактический адрес: 620049, г. Екатеринбург, пер. Автоматики
д. 3 кор. 1, оф. 518
Тел.: +7-904-38-60-565; эл. почта: rado-new@mail.ru
Уникальный номер записи об аккредитации в реестре
аккредитованных лиц
№ RA.RU.21HA93 от 27 февраля 2018 г.

УТВЕРЖДАЮ

Начальник лаборатории ООО «РАДО»

 И.В. Глазачев

« 29 » августа 2022 г.



ПРОТОКОЛ ИСПЫТАНИЙ № 268-08-22

От 29 августа 2022 г.

- 1. Наименование заказчика и место осуществления деятельности, контактные данные заказчика (e-mail; тел.; факс):** ООО «УРАЛТИСИЗ» Россия, Свердловская область, 622001, г. Нижний Тагил, ул.К.Маркса, д.3а, e-mail: Tisizgeo@rambler.ru, тел. 8-3435-46-70-24.
- 2. Наименование объекта испытаний:** «Шламонакопитель токсичных отходов, г. Нижний Тагил»
- 3. Дата получения объекта:** 26.08.2022 г.
- 4. Дата проведения измерений:** 27.08.2022 г.
- 5. Объект испытаний:** Земельные участки, отводимые под строительство жилых домов, зданий и сооружений общественного и производственного назначения
- 6. Условия проведения измерений:** температура воздуха $T = +20,9$ °С, атмосферное давление $P = 750,2$ мм. рт. ст., относительная влажность 58,3 %.
- 7. Средства измерений:**

Наименование прибора	Заводской №	№ свидетельства о поверке	Срок действия свидетельства	Погрешность
Комплекс измерительный для мониторинга потока радона «Камера-01»	490	С-СЕ/11-01-2022/122171158	10.01.2023	± 30 %
измеритель параметров микроклимата «Метеоскоп М»	127014	17368	01.12.2022	Температура: $\pm 0,2$ °С; $Q \pm 3,0$ %; Скорость движения воздуха в диапазоне 0,1-1 м/с: $\pm 0,05+0,05V$ в диапазоне 1-20 м/с: $\pm 0,1+0,05V$
Рулетка измерительная «Эталон»	0745	сертификат калибровки № 001038-0262-233	-	$\pm 0,6$ мм
Линейка измерительная металлическая	12	020004-0742-233	-	$\pm 0,1$ мм

- 8. НД, регламентирующие объем исследований и их оценку:** СП 11-102-97 "Инженерно-экологические изыскания для строительства", принят и введен в действие с 15 августа 1997 г. впервые, СП 47.13330.2016 «Инженерные изыскания для строительства. Основные положения. Актуализированная редакция СНиП 11-02-96», утвержден и введен в действие Приказом Министерства строительства и жилищно-коммунального хозяйства Российской Федерации от 30 декабря 2016 г. N 1033/пр и введен в действие с 1 июля 2017 г., МУ 2.6.1.2398-08 "Ионизирующее излучение, радиационная безопасность. Радиационный контроль и санитарно-эпидемиологическая оценка земельных участков под строительство жилых домов, зданий и сооружений общественного и производственного назначения в части обеспечения радиационной безопасности", Утверждены Главным государственным санитарным врачом Российской Федерации Г.Г. Онищенко 2 июля 2008 г..
- 9. НД на метод измерения:** МУ 2.6.1.2398-08 "Ионизирующее излучение, радиационная безопасность. Радиационный контроль и санитарно-эпидемиологическая оценка земельных участков под строительство жилых домов, зданий и сооружений общественного и производственного назначения в части обеспечения радиационной безопасности", Утверждены Главным государственным санитарным врачом Российской Федерации Г.Г. Онищенко 2 июля 2008 г.

РЕЗУЛЬТАТЫ ИЗМЕРЕНИЯ ПЛОТНОСТИ ПОТОКА РАДОНА

№ Точки измерения	Единица измерения	Результат измерения	Абсолютная погрешность измерения (в единицах величины)
1	мБк/(м ² *с)	28	10
2	мБк/(м ² *с)	42	18
3	мБк/(м ² *с)	39	16
4	мБк/(м ² *с)	34	15
5	мБк/(м ² *с)	40	12
6	мБк/(м ² *с)	42	16
7	мБк/(м ² *с)	22	18
8	мБк/(м ² *с)	27	13
9	мБк/(м ² *с)	39	14
10	мБк/(м ² *с)	30	17

Примечание: Расположение точек измерения плотности потока радона относительно контура исследуемой площадки указано в приложении 1 к настоящему протоколу.

Правила принятия решения- простое

Мнения и толкования: исследуемый земельный участок соответствует требованиям МУ 2.6.1.2398-08 п.6.6, так как выполняется условие $\bar{R} + \delta \leq 80$ мБк/(кв.м *с), где: $\bar{R} = 34,3$ мБк/(кв.м *с) – среднее арифметическое значение плотности потока радона, $\delta = 2,256$ мБк/(кв.м *с) – стандартное отклонение среднего значения, рассчитанное по МУ 2.6.1.2398-08 п.6.5.

Ф.И.О., должность, проводившего измерения:



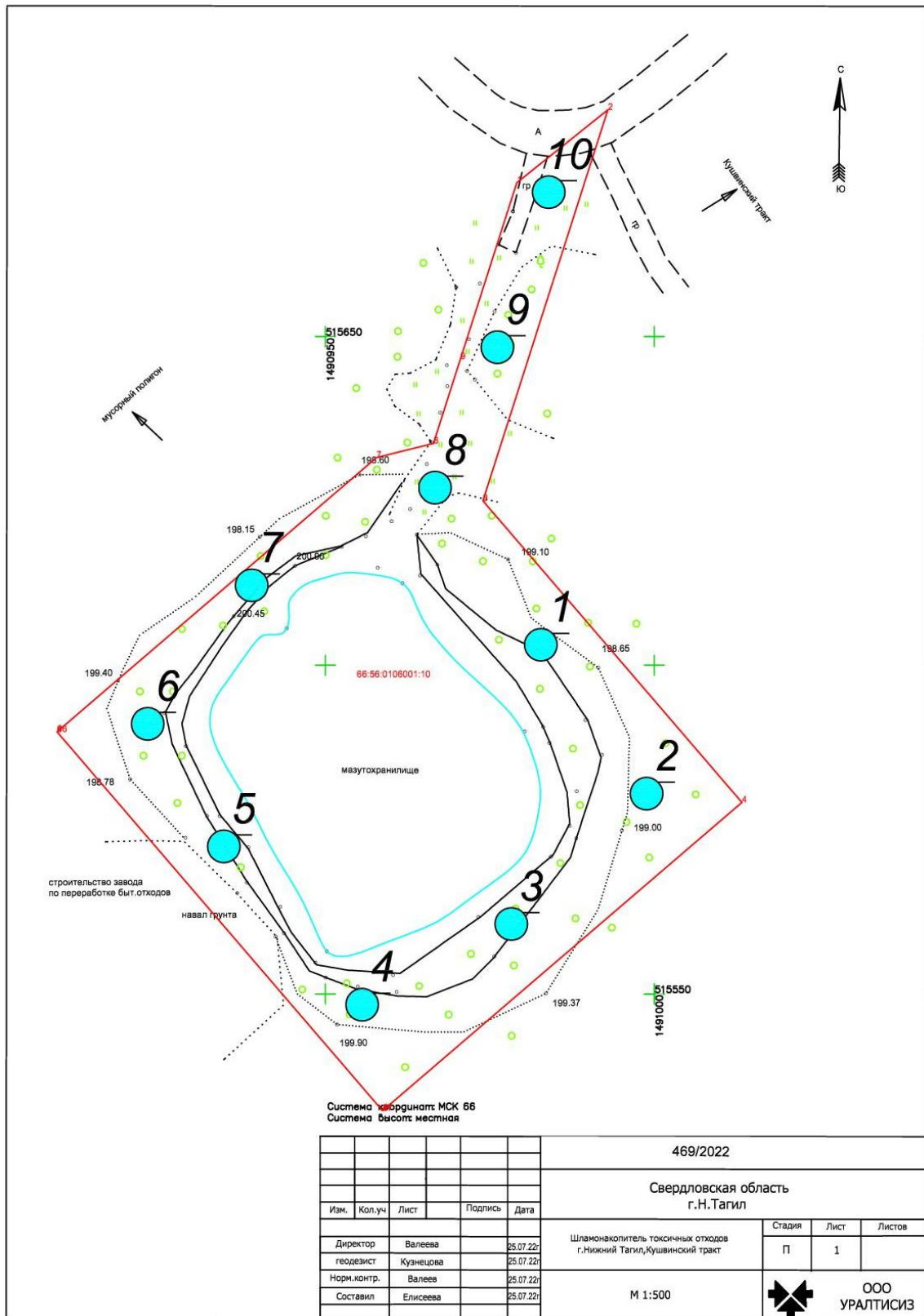
/Начальник лаборатории Глазачев И. В.

Ф.И.О., должность лица, ответственного за интерпретацию результатов и оформление протокола:



/Начальник лаборатории Глазачев И. В.

Окончание протокола



Результаты измерений относятся только к исследованному объекту.
Настоящий протокол не может быть воспроизведен не в полном объеме без письменного разрешения начальника испытательной лаборатории ООО «РАДО», т.к. части протокола не интерпретируются вне контекста

**Общество с ограниченной ответственностью «РАДО»
ООО «РАДО»**

Юридический адрес: 620102, г. Екатеринбург, ул. Посадская
дом 40 кор 1 кв. 20
Фактический адрес: 620049, г. Екатеринбург, пер. Автоматики
д. 3 кор. 1, оф. 518

**Испытательная лаборатория
ООО «РАДО»**

Фактический адрес: 620049, г. Екатеринбург, пер. Автоматики
д. 3 кор. 1, оф. 518
Тел.: +7-904-38-60-565; эл. почта: rado-new@mail.ru
Уникальный номер записи об аккредитации в реестре
аккредитованных лиц
№ RA.RU.21HA93 от 27 февраля 2018 г.

УТВЕРЖДАЮ

Начальник лаборатории ООО «РАДО»



И.В. Глазачев

« 29 » августа 2022г



ПРОТОКОЛ ИСПЫТАНИЙ № 269-08-22

От 29 августа 2022 г.

- 1. Наименование заказчика и место осуществления деятельности, контактные данные заказчика (e-mail; тел.; факс):** ООО «УРАЛТИСИЗ» Россия, Свердловская область, 622001, г. Нижний Тагил, ул.К.Маркса, д.3а, e-mail: Tisizgeo@rambler.ru, тел. 8-3435-46-70-24.
- 2. Наименование объекта испытаний:** «Шламонакопитель токсичных отходов, г. Нижний Тагил»
- 3. Дата получения объекта:** 26.08.2022 г.
- 4. Дата проведения измерений:** 27.08.2022г. 10:30 – 12:25
- 5. Объект испытаний:** Селитебная территория.
- 6. Условия проведения измерений:** температура воздуха $T = +20,9$ °С, атмосферное давление $P = 750,2$ мм. рт. ст., относительная влажность 58,3 %. Во время измерений осадки не наблюдались. Скорость ветра 1,1 м/с. Ветрозащита не применялась.
- 7. Средства измерений:**

Наименование прибора	Заводской №	№ свидетельства о поверке	Срок действия свидетельства	Погрешность
Шумомер-виброметр, анализатор спектра ЭКОФИЗИКА-110А	АЭ120984	С-ДИЭ/11-04-2022/160930290	Действительно до 10.04.2023	$\pm 0,7$ дБ
измеритель параметров микроклимата «Метеоскоп М»	127014	17368	01.12.2022	Температура: $\pm 0,2$ °С; $Q \pm 3,0$ %; Скорость движения воздуха в диапазоне 0,1-1 м/с: $\pm 0,05+0,05V$ в диапазоне 1-20 м/с: $\pm 0,1+0,05V$
Рулетка измерительная «Эталон»	0745	сертификат калибровки № 001038-0262-233	-	$\pm 0,6$ мм
Калибратор акустический Защита-К (Рег. № 47740-11)	183619	С-ДИЭ/27-01-2022/127692015	Действительно до 26.01.2023	$\pm 0,25$ дБ

- 8. НД, регламентирующие объем исследований и их оценку:**
СанПиН 1.2.3685-21 "Гигиенические нормативы и требования к обеспечению безопасности и (или) безвредности для человека факторов среды обитания", утверждены введены в действие постановлением от 28 января 2021г., введены в действие с 1 марта 2021г.
- 9. НД на метод измерения:**
ГОСТ 23337-2014 "Шум. Методы измерения шума на селитебной территории и в помещениях жилых и общественных зданий", ПРИНЯТ Межгосударственным советом по стандартизации, метрологии и сертификации (протокол от 30 сентября 2014 г. N 70-П)

Место измерения	Предполагаемые источники шума	Характер шума						Уровни звукового давления в дБ и октавных полосах со среднегеометрическими частотами, Гц								Измерение значение (без учета коррекции, дБА)		Средний уровень звука по площадке (без учета корректировки), дБА		Расширенная неопределенность U(95%), дБА		
		По спектру		По временным характеристикам																		
		Широкополосный	Тональный	постоянный	колеблющийся	прерывистый	импульсный	31,5	63	125	250	500	1000	2000	4000	8000	уровень звука в дБ А (Эквивалентный)	Максимальный уровень звука в дБ А	уровень звука в дБ А (Эквивалентный)	Максимальный уровень звука в дБ А	Максимальный уровень звука в дБ А	уровень звука в дБ А (Эквивалентный)
T1 (день)	Автотранспорт	+			+												41,2	44,2	45,8	48,6		
T2 (день)	Автотранспорт	+			+												40,1	43,2				
T3 (день)	Автотранспорт	+			+												40,9	43,3				
T4 (день)	Автотранспорт	+			+												40,8	43,8				

Примечание: Расположение точек измерения шума указано в приложении 1 к настоящему протоколу.

Правило принятия решения - простое

Ф.И.О., должность, проводившего измерения:



/Начальник лаборатории Глазачев И. В.

Ф.И.О., должность лица, ответственного за интерпретацию результатов и оформление протокола:

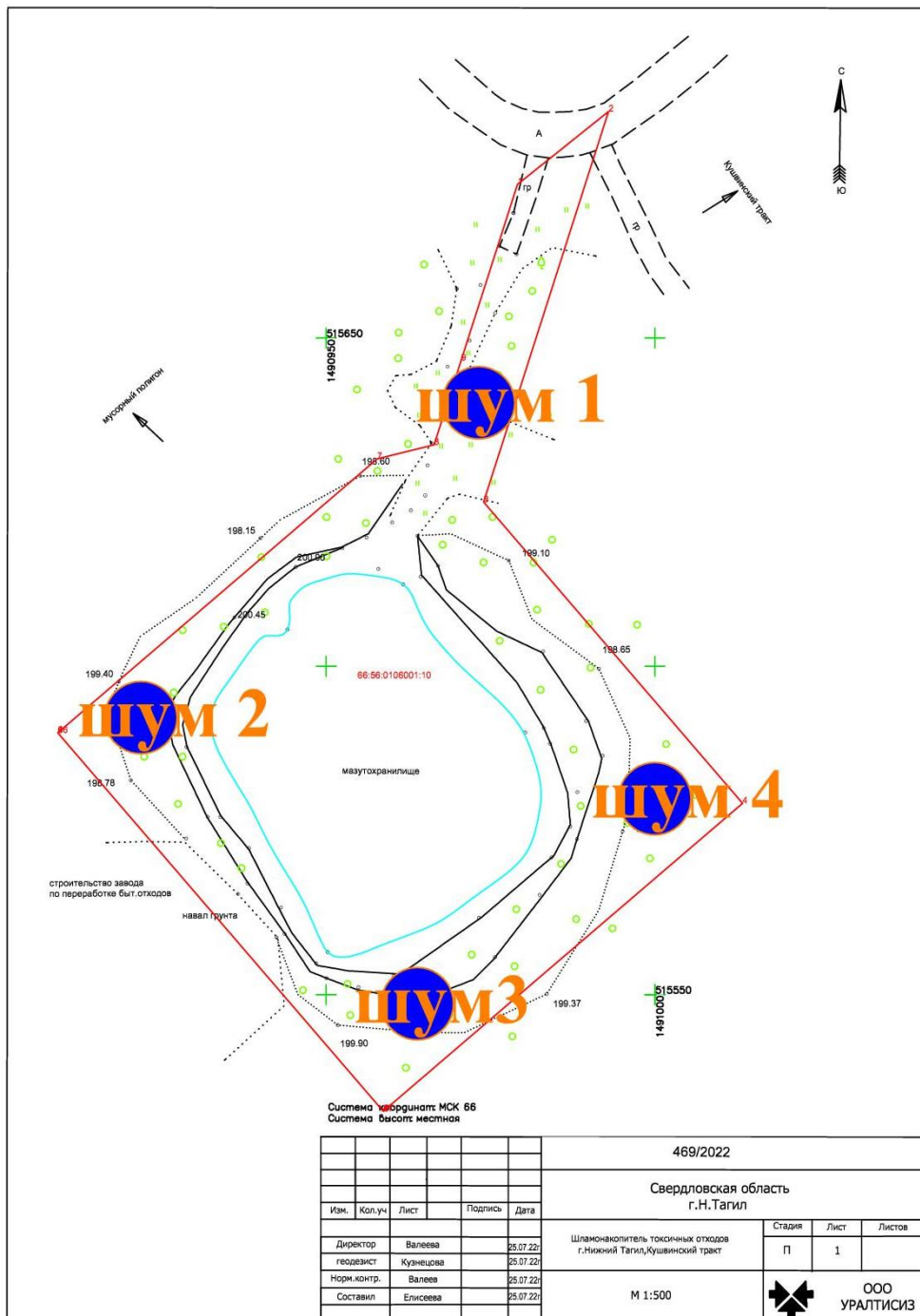


/Начальник лаборатории Глазачев И. В.

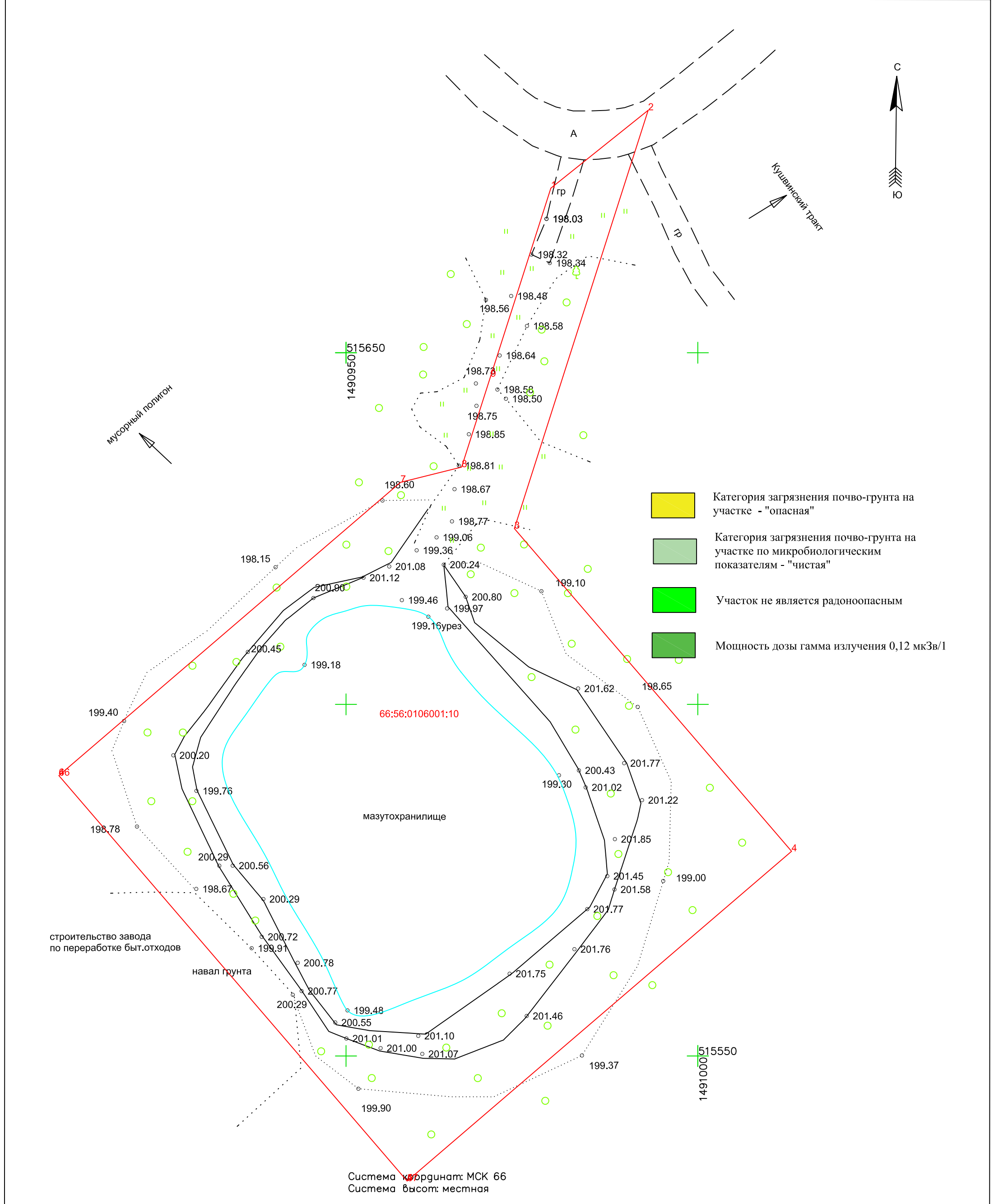
Окончание протокола

Результаты измерений относятся только к исследованному объекту.
 Настоящий протокол не может быть воспроизведен не в полном объеме без письменного разрешения начальника испытательной лаборатории ООО «РАДО», т.к. части протокола не интерпретируются вне контекста

Приложение 1 к протоколу № 269-08-22.
 Схема расположения точек измерения



Результаты измерений относятся только к исследованному объекту.
 Настоящий протокол не может быть воспроизведен не в полном объеме без письменного разрешения начальника испытательной лаборатории
 ООО «РАДО», т.к. части протокола не интерпретируются вне контекста



Система координат: МСК 66
Система высот: местная

					469/2022-ИЭИ-Г			
					Свердловская область г.Н.Тагил			
Изм.	Кол.уч	Лист	Подпись	Дата				
				15.09.22г	Шламоаккумулятор токсичных отходов г.Нижний Тагил, Кушвинский тракт	Стадия	Лист	Листов
Директор		Валева		15.09.22г		П, Р	1	1
Геолог		Комиссарова		15.09.22г	Карта фактического материала и современного экологического состояния М 1:500	 ООО УРАЛТИСИЗ		
Норм.контр.		Ганина		15.09.22г				
Составил		Елисеева		15.09.22г				